

EWA GAŁĄZKA

SIEĆ KARCZEM W MAŁOPOLSCE
NA PODSTAWIE
LIBER BENEFICIORUM DIOECESIS CRACOVIENSIS
JANA DŁUGOSZA

1. *Instytucja karczmy w średniowieczu*

Średniowieczna karczma jest instytucją dotychczas słabo rozpoznaną. W pełnijszym świetle jawi nam się ona dopiero w okresie nowożytnym, kiedy stanowi przede wszystkim miejsce wyszynku napojów alkoholowych i konsumpcji artykułów spożywczych¹. W średniowieczu natomiast funkcje jej były znacznie bardziej zróżnicowane. Stanowiła ona wówczas obok ośrodka konsumpcji spożywczej również specyficzne centrum handlowo-usługowe². Poza napojami można tam było kupić mięso, pieczywo, ciasto i sery, śledzie i sól³. Nierzadko też przedmioty codziennego użytku, jak: łyżki, naczynia, wyroby tekstylne i obuwie⁴. Miewali w niej swoją siedzibę szewcy, często mieściła się tam kuźnia, nierzadko też warsztat krawiecki⁵.

Funkcje jakie spełniała karczma, były często uzależnione od jej położenia. Te, które były położone przy uczęszczanych szlakach handlowych czy przewozach, stawały się niekiedy miejscem pracy urzędników, np. mincerzy⁶, którzy oprócz opłat za przewozy mieli także dochody z karczem przeznaczone dla księcia⁷. Na ogół karczma była jedynym budynkiem publicznym we wsi, służyła więc czasem jako miejsce sądów kościelnych czy świeckich. Z reguły była też związana z targiem⁸.

Ta różnorodność funkcji w miarę wyodrębniania się poszczególnych rzemiosł, zaczęła około XIII wieku zanikać⁹. Rezultatem tych przemian było wykształcenie się, prawdopodobnie w okresie nowożytnym, karczmy jako jedynie miejsca wyszynku i spotkań towarzyskich¹⁰. Zapewne nie każda istniejąca w średniowieczu karczma pełniła tak liczne funkcje. Było to uzależnione prawdopodobnie od takich czynników, jak: położenie miejscowości, jej charakteru (wieś - miasto), funkcja (posiadanie kościoła parafialnego, młynów itp.). Pierwsze wzmianki źródłowe mówiące o występowaniu karczmy na ziemiach polskich pochodzą z XI - XII wieku, a zapewne istniała ona już wcześniej. Jej szerszy rozwój możemy obserwować w XII i XIII wieku¹¹.

2. *Literatura*

W dotychczasowych badaniach historycznych karczmie poświęcono niewiele uwagi. Najstarszą, ale dotychczas najwszechstronniejszą pozycją, ukazującą karczme w różnych jej aspektach, jest praca Michała B o b r z y ń s k i e g o „*Prawo*

propinacji w dawnym Połose" która, aczkolwiek wydana w 1888 roku, do tej pory w odniesieniu do większości problemów nie straciła swej aktualności. Autor zajmuje się karczmą od okresu, który nazywa „pierwotnym” aż do wieku XVIII,

Drugą pracą, która problem karczmy traktuje całościowo, ale jedynie do połowy XIII wieku, jest obszerny artykuł Ireny C i e ś l o w e j „*Taberna wczesno-średniowieczna na ziemiach polskich*”. W oparciu o wnikliwą analizę materiału, głównie dokumentowego, autorka rozpatruje warunki występowania karczmy, jej funkcje, miejsce usytuowania, dochody, jakie przynosiła, stanowisko społeczne karczmarza, organizację wewnętrzną karczmy oraz jej rozpowszechnienie i rozwój od połowy XI do połowy XIII wieku.

Wczesnemu okresowi dziejów karczmy na ziemiach polskich poświęcił nieco uwagi Stanisław T r a w k o w s k i, który w swym artykule „*Taberny płockie na przełomie XI i XII wieku [...]*” zajął się rozwiązaniem tego problemu w stosunku do Płocka. Ustalił liczebność karczem płockich, zajął się ich położeniem, funkcjami i dochodami.

Odrębną grupę stanowią prace, które na marginesie szerszych badań gospodarczo-społecznych rozpatrują różne aspekty dziejów karczmy, wnosząc wiele szczegółowych ustaleń. Henryk S a m s o n o w i c z w swej pracy „*Rzemiosło wiejskie w Polsce w XIV-XVI wieku*” dorzuca garść informacji o funkcji karczmy jako ośrodka rzemieślniczego, Karol B u c z e k wykazując związki karczmy z targiem, zajmuje się ustaleniem podstawy prawnej istnienia karczmy. Podobne zagadnienia omawia również S o c h a n i e w i c z przy okazji przedstawiania uprawnień sołtysów i wójtów, natomiast Andrzej W y c z a ń s k i w swoich badaniach nad folwarkiem szlacheckim zwraca uwagę na fakt, że na terenie folwarków istniały browary, z których piwo szynkowano w karczmie.

Ponieważ karczmy stanowią także element uposażenia, nie mogły być też pominięte w pracach mówiących o rozwoju wielkiej własności ziemskiej¹². Przy tej okazji wypowiedziano się na temat ich rozmieszczenia, zagęszczenia, świadczeń itp. Poza tym pewne luźne i marginalne uwagi związane z karczmą można spotkać w bardzo wielu pracach traktujących o gospodarczej i społecznej historii określonych terenów bądź o pewnych szczegółowych zagadnieniach z historii gospodarczej.

3. *Problematyka pracy.*

W pracy niniejszej pragniemy zająć się zagadnieniem sieci karczem, czyli ich liczebnością i rozmieszczeniem, w Małopolsce u schyłku średniowiecza. Problem ten nie był dotychczas przedmiotem szczegółowych badań, zasługuje zaś na podjęcie, gdyż, jak się wydaje, może rzucić pewne światło na dyskutowany w literaturze problem funkcji karczmy. Do opracowania tego zagadnienia dysponujemy stosunkowo dobrym źródłem w postaci „*Liber beneficiorum dioecesis Cracoviensis*”

Jana D ł u g o s z a, które w tym zakresie nie zostało dotychczas wykorzystane.

Obszar, jaki obejmowała ówczesna diecezja krakowska, był bardzo rozległy. Jej granice bezpośrednio po utworzeniu sięgały na północ do Pilicy, na wschód do Bugu i Styry, na południe po rzekę Wąg i Beskidy, natomiast na zachód do granicy biskupstwa wrocławskiego. Zasięg ten nie zmieniał się przez kilka następujących wieków, gdyż jeszcze w wieku XIV granice diecezji obejmowały Małopolskę do Pilicy i Wieprza na północy aż do Karpat na południu¹³. Niekiedy dochodziło więc do sporów między biskupstwem krakowskim a arcybiskupstwem gnieźnieńskim o tereny pograniczne, nie doprowadziły one jednak do zmian terytorialnych¹⁴.

W XIV - XV wieku diecezja krakowska zajmowała 54 170 kilometrów kwadratowych¹⁵. Przyzwyczajiliśmy się do stwierdzenia, że obejmowała ona obszar krainy geograficznej zwanej Małopolską. Czy jest ono słuszne? W skład Małopolski w tym okresie wchodziły dwie duże jednostki administracyjne zwane ziemiami: Ziemia Krakowska i Ziemia Sandomierska. Z czasem w ramach tej ostatniej zaczęto wyodrębniać Ziemię Lubelską, Ziemię Steżycką i Ziemię Łukowską¹⁶. Nie ma wątpliwości, że granice: północna, wschodnia i południowa diecezji były równoznaczne z granicami Małopolski¹⁷. Rozbieżności rysują się dopiero przy omawianiu granicy zachodniej. Dotyczą one Księstwa Zatorskiego, Pszczyńskiego, Bytomskiego i Siewierskiego. Wchodzą one jako dekanaty pszczyński, oświęcimski, bytomski i zatorski w skład diecezji krakowskiej¹⁸. Powstaje pytanie, czy należą one do Małopolski, czy do Śląska. Na niektórych mapach przedstawione są jako należące do Małopolski¹⁹, inni autorzy map uważają, że wschodnia granica Śląska sięgała w głąb diecezji i terminem Śląsk określają także wspomniane wyżej księstwa²⁰. Ponieważ spór ten dotyczy terenu w skali całej diecezji stosunkowo niedużego, wydaje nam się, że możemy postawić znak równości między obu terminami: Małopolska i diecezja krakowska, pamiętając o niewielkim spornym terenie.

Wspomnieliśmy już wcześniej, że źródłem na którym opiera się nasza praca, jest *Liber beneficiorum* Jana D ł u g o s z a. Przy całej swej niewątpliwej wartości ma ona jednak liczne braki i w związku z tym przed przystąpieniem do naszych badań konieczne było dokładne przyjrzenie się zarówno oryginałowi, jak i jedynemu wydaniu źródła. Temu zagadnieniu poświęcono część trzecią artykułu, który jest próbą przybliżenia czytelnikowi tego wciąż jeszcze niezbyt dobrze znanego, a jakże cennego źródła.

W drugiej części przedstawimy liczebność karczem na terenie całej diecezji, ich właścicieli oraz rozmieszczenie na całym obszarze. Wydaje się, że dużą pomocą służyć będą różnego rodzaju tabele i spisy oraz mapy.

W części trzeciej natomiast podejmujemy sondażową próbę zbadania warunków występowania karczmy. Przeprowadzamy ją na terenie jednego dekanatu. Chcemy przyjrzeć się, czy istnienie karczmy we wsi było w jakiś sposób uwarunkowane

innymi występującymi w niej elementami.

4. Metoda pracy

Ustalenie liczby karczem nie było sprawą prostą. Fakt dwukrotnego opisywania niektórych miejscowości w naszym źródle znacznie skomplikował tę prostą, zdawałoby się, czynność. Szczególnie trudne było ustalenie liczby karczem wtedy, gdy opisy odnosząca się pozornie do tej samej wsi różniły się między sobą. Stopień zróżnicowania opisów nie był jednakowy. Wszystkie wsie opisane dwukrotnie, których opisy różniły się między sobą, podzieliliśmy na kilka grup.

Pierwsza obejmuje te wsie, które jeden z opisów mają niepełny. We wszystkich tych przypadkach wzięliśmy pod uwagę ten, który zawierał dokładne informacje dotyczące liczby karczem²¹.

W drugiej grupie zgromadziliśmy kilka wsi, których opisy różniły się tylko liczbą karczem. Ponieważ wszystkie należą do różnego rodzaju klasztorów, przyjęliśmy zasadę, że za najbardziej wiarygodne uznawać będziemy opisy pochodzące z tomu trzeciego, zawierającego opisy dóbr klasztornych²².

Wystąpiły również dwa podwójne opisy wsi, z których jeden wyraźnie negował istnienie karczmy. Ponieważ jednak opisy zawierające dokładną liczbę karczem są w tym przypadku dokładniejsze, przyjmujemy je do naszych obliczeń jako obowiązujące²³.

W pozostałych wsiach różnice są tak duże, że nie mogliśmy obliczać liczby znajdujących się w nich karczem według jednego dobranego kryterium. Dlatego zachodziła konieczność ustalenia tej liczby w każdym przypadku oddzielnie.

Pewną w miarę jednolitą grupę stanowią wsie, których opisy różnią się między sobą przede wszystkim osobą właściciela. Nie wiemy, czy różnice powstały na skutek błędów, czy też za każdym razem opisana jest inna część wsi. Nie jesteśmy w stanie rozstrzygnąć tego zagadnienia jednoznacznie, dlatego przyjmujemy, że każda z wymienionych wsi jest wsią podzieloną i liczba znajdujących się w niej karczem jest sumą liczb karczem występujących w poszczególnych opisach²⁴.

Pozostało nam jeszcze osiem wsi, których opisy różnią się wieloma elementami. Liczbę karczem w tych właśnie wsiach ustaliliśmy według różnych zasad. W trzech przypadkach przyjęliśmy kryterium dokładności opisów²⁵, zaś w pięciu - opisy z większą liczbą karczem²⁶.

Zdajemy sobie sprawę, że przyjęte przez nas kryteria są bardzo nieprecyzyjne i otrzymane w ten sposób liczby może niezupełnie odpowiadać stanowi rzeczywistości. Jednak braki źródłowe sprawiają, że każde kryterium przyjęte przy ustalaniu liczby karczem w wymienionych miejscowościach niesie za sobą ryzyko błędu. Wydaje się, że w związku z niekompletnością źródła mniejszym błędem będzie pewne zawyżenie tej liczby niż podanie jej za niskiej. Dlatego sądzimy, że podane

przez nas kryteria mogą być w naszej pracy zastosowane.

Ważną częścią składową tej pracy są aneksy oraz mapy. Aneks pierwszy to opis wsi z karczami leżącymi na terenie diecezji, sporządzony według przynależności dekanalnej. Stanowi on jednocześnie dokumentację źródłową, gdyż wskazuje miejsca występowania opisów poszczególnych miejscowości w źródle. Aneks drugi przedstawia te same wsie ułożone w porządku alfabetycznym. Ułatwia to odszukanie informacji o tych miejscowościach, których przynależność dekanalna nie jest nam znana. Stanowi zarazem uzupełnienie do mapy inwentarzowej, przedstawiającej sieć karczem na terenie Małopolski.

Ponieważ spis alfabetyczny zawiera wszystkie miejscowości, dodatkowo dołączyliśmy oddzielny wykaz tych wsi, które nie zostały umieszczone na mapie (zob. Aneks III).

Sporządzona mapa przedstawia sieć karczem na terenie Małopolski lub - inaczej mówiąc - diecezji krakowskiej. W źródle spotkaliśmy jednak opisy miejscowości położonych poza granicami diecezji, które z różnych powodów w nim się znalazły. Dla uzyskania pełnego obrazu umieściliśmy je również na mapie. Dołączyliśmy także spis alfabetyczny miejscowości oraz dodatkowy wykaz tych z nich, które nie zostały na niej umieszczone z powodu trudności w ich lokalizacji (zob. Aneks I, IV, V). Kryterium alfabetyczne zostało przyjęte dla wszystkich miejscowości. W wypadku, gdy nazwa nie została rozszyfrowana, wówczas przyjęliśmy pisownię według indeksu zamieszczonego w drukowanym wydaniu źródła. Na mapie zostały umieszczone również istniejące w tym czasie miasta, choć karczmy miejskie w miastach nie stanowią przedmiotu naszych badań.

I

Ź r ó d ł o

Podstawą źródłową do poruszanej w artykule problematyki jest *Liber beneficiorum dioecesis Cracoviensis* Jana D ł u g o s z a, które, jak wiadomo, zawiera szczegółowy opis beneficjów kościelnych w diecezji krakowskiej. Opis ten dostarcza bezcennych danych do dziejów osadnictwa, organizacji kościelnej, stosunków gospodarczych i społecznych. Pomimo że to wydanie ma wiele braków, na które wskazał ostatnio Stanisław K u r a ś w swej pracy poświęconej krytycznej analizie wspomnianego źródła¹, było wielokrotnie wykorzystywane przez historyków. Zasadniczą wartość omawianego źródła stanowi fakt, że dostarcza ono danych jednorodnych, odnoszących się do dużego obszaru, jaki obejmowała diecezja krakowska. W związku z tym przed historykiem staje pytanie, na ile zgromadzony w nim materiał jest kompletny. Odpowiedź na nie wymaga poznania sposobu sporządzenia LB².

Zagadnienie to do tej pory nie zostało do końca wyjaśnione.

Jeżeli chodzi o budowę źródła, to składa się ono z czterech części, z których każda przekazuje informacje z innego punktu widzenia. Wszystkie części powstawały w latach 1470-1480. Pierwszą datę wskazuje sam Długosz, który we wstępie do części pierwszej pisze: „*Praefata cathedralis ecclesiae Cracoviensis in membris dignitatum, videlicet praebendarum, altarum, vicariarum, psalteriarum, mansionariarum, caeterarumque officinarum iura, proventus et introitus describere 1470 nativitatis Christi anno et sequentibus agressus sum [...]*” (I, 6), natomiast rok 1480 to data śmierci Długosza³.

Oprócz wspomnianych czterech części istniała prawdopodobnie jeszcze jedna, powstała w 1440 roku, która zaginęła między 1816 a 1820 rokiem⁴. W Archiwum Kapitułnym w Krakowie znajduje się rękopis, w jednym tomie, uchodzący za zaginiony oryginał⁵.

Zachowane do dziś cztery części nie powstawały równocześnie. Część pierwsza, zawierająca opisy dóbr kapituł oraz innych biskupstw na terenie diecezji krakowskiej, została sporządzona najprawdopodobniej w latach 1470-1471, a następnie w latach 1473-1475. Część druga w której znajdujemy opisy wsi klasztornych - w latach 1474-1476, natomiast część trzecia i czwarta, w których znajdują się opisy wsi ułożone według przynależności parafialnej - w latach 1474-1480. Wszystkie uzupełniane były po śmierci Długosza⁶.

Istnieją różne hipotezy mające na celu wyjaśnienie metody pracy Długosza i jego współpracowników. Problem ten interesował historyków już w 2. połowie XIX wieku, czyli od momentu wydania źródła drukiem. W sprawie metody Długosza pierwszy zabrał głos A. T y s z y ũ s k i, który stwierdził, że Długosz korzystał z nadsyłanych mu raportów i objaśnień pochodzących ze wszystkich parafii i klasztorów⁷. Podobne stanowisko reprezentowali także M. B o b r z y ũ s k i i S. S m o l k a, według których każde zgromadzenie klasztorne nadsyłało szczegółowe wykazy, coś w rodzaju odpowiedzi na ankiety. Odpowiedzi te Długosz włączał bezpośrednio do swego dzieła, bądź przepisywał⁸. Hipoteza ta nie znajduje jednak potwierdzenia w rękopisie. Gdyby rzeczywiście autor wliczał w skład swojej pracy gotowe arkusze, to byłyby one pisane różnymi charakterami pisma, gdyby natomiast przepisywał je, wsie opisywane byłyby kolejno, jedna pod drugą. Tymczasem w rękopisie jest mnóstwo pustych kart opatrzonych tylko nazwami miejscowości, pod którymi miały być umieszczone informacje. Czasem wpisywano tylko część wiadomości, na pozostałe zostawiając wolne miejsca, które wypełniano w miarę uzyskiwania nowych informacji. Gdy okazywało się, że zdobyte wiadomości nie mieściły się na pozostawionych wolnych miejscach, wpisywano je na marginesach kart, gdy natomiast potrzebnych informacji nie uzyskano, pozostawiano miejsca puste, nie zapisane⁹.

F. B u j a k wysunął pogląd, że informacje zbierano podczas wizytacji parafialnych¹⁰. Nie wydaje się, żeby on był słuszny, gdyż w takim przypadku w LB brakowałoby całych dekanatów, nie tylko poszczególnych parafii czy wsi. Trudno przypuszczać, że wizytatorzy odwiedzali tylko niektóre parafie, inne pomijając¹¹.

Zdaniem S. K u r a s i a, który wydaje się być najbliższy prawdy, informacje zbierali osobiście notariusze wyjeżdżając w teren i informując się u archidiaconów, prepozytów lub dziekanów¹². Zbierał je również sam Długosz (szczególnie te, które dotyczyły posiadłości kapitulnych). Jako członek kapituły krakowskiej, sandomierskiej i wiślickiej znał stan ich uposażenia i miał łatwiejszy dostęp do różnego rodzaju ksiąg. Gorzej było z uzyskaniem informacji o klasztorach, które nie podlegały władzy biskupiej. Uniemożliwiało to zastosowanie wobec nich jakiegokolwiek przymusu, tym bardziej że znana była wzajemna nieufność i rywalizacja między duchowieństwem świeckim i zakonnym, a Długosz, jako długoletni współpracownik kardynała Oleśnickiego, darzony był przez duchowieństwo zakonne szczególną niechęcią¹³. Niektóre klasztory nie od razu udzieliły pełnych informacji, niektóre nie udzieliły ich wcale, dlatego liczne puste karty mamy właśnie w części poświęconej klasztorom.

Wszystkie miejscowości opisane są według pewnego stałego schematu. Bezpośrednio po nazwie podana jest przynależność parafialna bądź, jeśli jest to miejscowość z kościołem parafialnym, krótki opis kościoła i jego wezwanie. Następny element to właściciel wsi oraz jego przynależność rodowa lub herbowa. Kolejne informacje mówią o liczbie łanów kmiecych (w przypadku miast - miejskich), zagrodników, karczem, młynów, folwarków, o występowaniu sołectwa, a także o rodzaju i wysokości świadczeń. W niektórych opisach brakuje pewnych elementów, czasem brak opisu danej miejscowości lub parafii. W tych wypadkach zostawiono w rękopisie pustą kartkę na ewentualne późniejsze uzupełnienia.

„*Liber beneficiorum*” zostało wydane drukiem w 1864 roku. Wydał je Ludwik Ł ę t o w s k i, zaś patronował temu Aleksander P r z e ź d z i e c k i. Ogromnym błędem osób wydających źródło było oparcie się nie na oryginale, lecz na siedemnastowiecznej kopii. W tej sytuacji konieczne było skolacjonowanie tekstu z oryginałem. Jednak ks. Jan P i e t r z y k o w s k i, na którym spoczęło to zadanie, nie wywiązał się sumiennie ze swej pracy, dlatego ponosi największą odpowiedzialność za wszystkie błędy, które wkradły się do wydania, a które bardzo zaciemniają zawarte w źródle wiadomości¹⁴. Swego zadania nie spełnił również korektor, Marcel S t u d z i ń s k i¹⁵. W rezultacie wydanie zawiera wiele późniejszych dopisków, nawet takich, których nie ma w oryginale, natomiast znajdują się w kopiach¹⁶. Również kolejność poszczególnych tomów, wydanych drukiem, jest inna niż w oryginale. Jedynie część pierwsza odpowiada pierwszemu tomowi wydania. Część druga to, w naszym wydaniu, tom trzeci, natomiast części

trzecia i czwarta zostały połączone w jeden, drugi tom.

Wydawcy zrezygnowali również z zachowania układu graficznego opisów, który w przypadku tego źródła jest bardzo istotny. Zachowali wprawdzie kolejność występowania poszczególnych elementów, ale zrezygnowali z zaznaczenia miejsc w oryginalnie nie zapisanych, pozostawionych na wpisywanie napływających informacji. Zobaczmy na zamieszczonym niżej przykładzie, jak wygląda tekst „poprawiony” przez wydawców.

Oto opis wsi Lyczanka zamieszczony w rękopisie w części drugiej na karcie 79:

*„Lyczanka, villa sub parochia de Wyeliczka sita, cuius proprietas ad ecclesiam de Wyeliczka, cuius est fundus pertinet. In qua sunt lanei cmethonales et solvunt duo pro censu de laneo per mediam marcam, duo per novem scottos, item labor
item powaba
item osszyep
item ova
item gallos
item caseos
item tabernae
item ortulani
item omnes agri villae solvunt et conducunt decimam manipularem et canapalem pro ecclesia et plebano in Wyeliczka, et valor eius estimatur ad quatuor marcos. Item est ibi praedium plebani, de cuius agris nulli solvit decimam, sed eam pro se tollit. Item est ibi molendinum, habens agros, quod pro censu solvit unam marcam et decimam in gonithwam plebano”.*

Tak wygląda opis tej samej wsi w wydaniu drukiem:

„Lyczanka, villa sub parochia de Wyeliczka sita, cuius proprietas ad ecclesiam de Wyeliczka, cuius est fundus pertinet. In qua sunt lanei cmethonales, et solvunt duo pro censu de laneo per mediam marcam, duo per novem scottos, item labor, item powaba, item osszyep, item ova, item gallos, item caseos, item tabernae, item hortulaniae, item omnes agri villae solvunt et conducunt decimam manipularem et canapalem pro ecclesia et plebano in Wyeliczka, et valor eius aestimatur ad quatuor marcos. Item est ibi praedium plebani de cuius agris nulli solvit decimam, sed eam pro se tollit. Item est ibi molendinum, habens agros, quod pro censu solvit unam marcam et decimam in gonithwam plebano” (II, 103).

Widzimy, jak zmienił się obraz wsi w opisie drugim. Mamy wrażenie, że wiemy o niej wszystko, że zawarte informacje są pewne i wiarygodne. Tak więc do wszystkich braków w rękopisie dochodzą jeszcze błędy wydawnicze.

Podział na wspomniane trzy części - kapitulną, klasztorną i parafialną -

sprawił, że niektóre miejscowości opisywane były kilkakrotnie. Opisy te nie są jednak jednolite. Różnice między nimi wynikają między innymi stąd, że niektóre miejscowości były podzielone i miały więcej niż jednego właściciela. W związku z tym każdą część wsi opisywano w innym tomie. Te kilkakrotne opisy mogą czytelnika wprowadzić w błąd, gdyż czasem bardzo trudno jednoznacznie rozstrzygnąć, czy chodzi o tę samą wieś, czy są to dwie różne wsie o tej samej nazwie¹⁷.

Widzimy więc, że do informacji zawartych w LB należy podchodzić ostrożnie i z dużą dozą krytycyzmu, szczególnie jeśli mamy do dyspozycji nie skolacjonowany egzemplarz wspomnianego źródła. Patrząc na egzemplarz skolacjonowany, stwierdziliśmy, że w samym tylko tomie drugim znajduje się ponad 600 opisów poprawionych tak jak to było zrobione w podanej wyżej wieś Lyczanka. Przyjęcie tych danych doprowadziłoby do zafałszowania obrazu liczebności karczem. Zauważyliśmy też, że najwięcej miejscowości z niepełnymi informacjami było własnością szlachecką i klasztorną. To ostatnie spostrzeżenie byłoby poparciem przytoczonego wcześniej zdania, mówiącego o trudnościach w zdobywaniu informacji dotyczących posiadłości klasztornych.

Poza tym LB pomija zupełnie około 1/4 osad znajdujących się na terenie diecezji, o których istnieniu wiemy z innych źródeł. Braki te w największym stopniu dotyczą północno-wschodniego rejonu diecezji¹⁸, co można tłumaczyć trudnościami komunikacyjnymi spowodowanymi odległością.

Mając świadomość tych wszystkich braków naszego źródła, musimy pamiętać, że praca nad LB była na owe czasy przedsięwzięciem bardzo szeroko zakrojonym. Nie była to pierwsza działalność tego typu¹⁹. Niektóre prebendy i kolegiaty w diecezji krakowskiej miały prawdopodobnie już wcześniej swoje księgi uposażeń²⁰. LB było jednak źródłem najpoważniejszym. Zostało ono sporządzone prawdopodobnie dla obrony praw majątkowych duchowieństwa²¹. Ponieważ zawarte tam informacje cieszyły się u współczesnych dużym zaufaniem, miało ono duże znaczenie w rozstrzygnięciu różnego rodzaju sporów majątkowych. Konstytucja sejmowa z 1635 roku dopuściła je jako dowód w procesach o dziesięciny²². Faktem jest, że LB podawało dużo bardziej wiarygodne dane niż np. rejestry taksy, gdzie informacje były sfałszowane²³.

Pomimo wszystkich swych błędów i braków, LB jest dziś bardzo cennym źródłem, pomagającym nam rozstrzygnąć wiele problemów związanych przede wszystkim z historią gospodarczą. Dlatego bardzo pilną sprawą jest drugie poprawione jego wydanie. Ze zrozumiałych względów rękopis nie może być udostępniony wszystkim, zaś korzystanie z istniejącego już wydania niesie ze sobą zbyt duże ryzyko błędu.

II

Charakterystyka karczem

1. Liczebność

Ustalenie liczby karczem oraz ich rozmieszczenie w poszczególnych wsiach na terenie diecezji nie jest sprawą prostą¹. Dodajmy, że w pracy naszej nie będziemy zajmować się karczmami w miastach. Oczywiście, trudno przypuszczać, że w miastach karczmy nie istniały, lecz nasze źródło podaje bardzo niedokładne opisy miast. Niemal całkiem brak w nich danych dotyczących karczmy, a jeśli nawet są, nie pozwalają na precyzyjne ustalenie ich liczby². Jak wiemy, mieszkańcy miast nie musieli uzyskiwać oddzielnego pozwolenia na prowadzenie karczmy. Mieściło się ono w ogólnym prawie miejskim³. Być może dlatego Długosz nie uważał za konieczne specjalnie informować czytelnika o istnieniu karczem w mieście, uznając ich obecność za rzecz oczywistą.

Na podstawie danych zaczerpniętych z LB ustaliliśmy, że w 2. połowie XV wieku na terenie diecezji krakowskiej znajdowało się 1126 wsi, w których były karczmy. Ogólną liczbę osad w tym czasie szacuje się na około 5 tys.; z tego Długosz w swym źródle wymienia 3660, co stanowi 73% wszystkich istniejących wówczas miejscowości. Nie wymienia natomiast około 1300, czyli 27%⁴. Biorąc za podstawę dane zawarte w naszym źródle (3660 osad), stwierdzamy, że osady z karczmami stanowią około 30% wszystkich osad w diecezji krakowskiej. Jeżeli weźmiemy pod uwagę również miasta (zakładając, że w miastach karczmy istniały, było ich w sumie 173), otrzymamy wówczas 1299 miejscowości z karczmami. Liczba ta stanowi 35,49% miejscowości opisanych przez Długosza, natomiast 25% wszystkich istniejących wówczas miejscowości.

O 26 wsiach wiemy, że posiadały karczmy, nie byliśmy jednak w stanie ustalić dokładnej ich liczby. W takiej sytuacji bierzemy pod uwagę tylko 1100 wsi, w których znajduje się 1910 karczem.

W opisach wspomnianych 26 wsi przy opisywaniu karczem użyto liczby mnogiej, np. *sunt etiam ibi tabernae, item tabernae multae, item tabernae sunt*. Możemy zatem przypuszczać, że w każdej z nich były przynajmniej dwie karczmy. Jeśli zrobimy takie założenie, wówczas otrzymamy dodatkowo 52 karczmy. Te ostatnie obliczenia stanowią tylko prowizoryczny szacunek. W dalszych obliczeniach będziemy brać pod uwagę jedynie informacje bardziej szczegółowe i pewne. Tabela nr 1 ukazuje jakie było zagęszczenie karczem w poszczególnych wsiach.

Tabela nr 1. Zagęszczenie karczem w poszczególnych wsiach diecezji

Liczba karczem we wsi	Wsie		Ogólna liczba karczem	%
	liczba	%		
1	692	62,9	692	36,23
2	244	22,18	488	25,54
3	93	8,45	279	14,60
4	33	3,0	132	6,91
5	12	1,09	60	3,14
6	8	0,72	48	2,51
7	3	0,27	21	1,10
8	6	0,54	48	2,51
9	1	0,09	9	0,47
10	2	0,18	20	1,04
11	2	0,18	22	1,15
13	1	0,09	13	0,68
20	1	0,09	20	1,04
21	1	0,09	21	1,10
37	1	0,09	37	1,93
Razem:	1100	100,00	1910	100,00

Z powyższego zestawienia wynika, że zróżnicowanie w skupieniu karczem w poszczególnych wsiach było bardzo duże. Dominują wsie z jedną karczmą, które stanowią około 63% wszystkich wsi wziętych przez nas pod uwagę. Pozostałe grupy są mniej liczne. Wsie z dwiema karczmami stanowią już tylko 22,18% wszystkich, natomiast te, które mają trzy karczmy - 8,45%. Są jednak także wsie, w których występuje wiele karczem - począwszy od czterech, co nie jest jeszcze liczbą wygórowaną, aż do trzydziestu siedmiu, która to liczba może już zastanawiać. Przyjrzyjmy się więc nieco dokładniej tym właśnie wsiom, w których karczmy występują najliczniej.

Pierwsza to wieś Łętkowice, położona na terenie dekanatu Książ Wielki, mająca kościół parafialny. W LB została opisana trzykrotnie, w każdym z trzech tomów: I, s. 59; II, s. 234; III, s. 6⁵. O ile opisy zamieszczone w tomach I i III zasadniczo zgadzają się ze sobą, o tyle opis z tomu II różni się od poprzednich. W tomie I i III wieś jest własnością szlachecką, obejmuje 30 łąnów kmiecych i znajduje się w niej 20 karczem, natomiast według danych z tomu II wieś ta jest własnością królewską, brak zaś wszelkich informacji na temat łąnów kmiecych i karczem. Być może różnica w opisach wynika stąd, że w każdym wypadku mamy do czynienia z opisem innej części wsi, która należała w części do szlachty, jak i do króla⁶. Zakładając taką sytuację przyjmujemy, że 20 wymienionych karczem stanowiło własność szlachecką. Następną wieś to Niepołomice, w której Długosz odnotowuje 21 karczem. Jest to, podobnie jak w wypadku Łętkowic, wieś mająca

kościół parafialny. Położona jest w dekanacie Wieliczka i stanowi własność królewska. A oto jak wygląda fragment opisu dotyczący karczmy:

„In qua sunt viginti tabernae habentes agros de quibus [...] ecclesiae et eius plebano in Nyepolomycze, et valor eius ad decem marcas aestimatur [...]. Item ipse plebanus habet in proprietate sua unam tabernam ibidem in Nyepolomycze, quae pro censu solvit sibi annuatim per mediam alteram marcam, diem autem non laborant [...]”. (II, s. 164). W wypadku tej wsi autor informuje wyraźnie o właścicielu jednej z karczem. Pozostałe prawdopodobnie należą do właścicieli wsi, czyli do króla.

Ostatnią i chyba najciekawszą wsią jest Wierzbica, leżąca na terenie dekanatu Radom. Opisana jest dwukrotnie: tom II, s. 516; tom III, s. 404. Jest stosunkowo duża, ma kościół parafialny, zaś właścicielem jej jest klasztor cystersów w Wachocku. Oba opisy dotyczące Wierzbicy różnią się między sobą. Liczba łanów obliczona została raz na 31 i 1/2: *„In qua sunt triginta unus cum medio lanci emethonales”* (II, s. 516), natomiast w drugim opisie na 32 łany: *„In qua sunt triginta duo lanci emethonales [...]”* (III, s. 404). Największa różnica dotyczy jednak fragmentów mówiących o karczmach: *„Item sunt tabernae triginta, non habentes aliquos agros* (II, s. 516), a w innym miejscu: *Item tabernae sex monasterii habentes agros et quaelibet solvit mediam marcam, [...] Item plebanus habet proprios agros et unam tabernam, quae habet agros, et solvit plebano mediam marcam”* (III, s. 404). Na podstawie tego opisu klasztor ma sześć karczem, natomiast siódma należy do miejscowego plebana. Zwraca uwagę fakt, że wszystkie 32 karczmy wymienione w tomie II, nie posiadają pola, natomiast sześć karczem klasztornych i jedna plebana zostały określone jako karczmy z polem. Okoliczność ta potwierdza być może pogląd H. Samsonowicza, że tak duża liczba karczem w jednej wsi wynika stąd, iż wszyscy kmiecie posiadali prawo warzenia piwa⁷. W tym wypadku więc karczma nie stanowiłaby wyraźnie wyodrębnionego z gospodarstwa kmiecego przedsiębiorstwa bądź - inaczej formułując problem - stanowiła element struktury rozwiniętego gospodarstwa kmiecego i stąd nie było potrzeby specjalnego uposażania jej w ziemię. Tak tłumacząc powyższe zjawisko, trzeba przyjąć, że w Wierzbicy było 37 karczem: 30 kmiecych, sześć klasztornych i jedna plebańska. O ile jednak własność klasztorna i plebańska są własnością pewną, to rozważania dotyczące 30 karczem kmiecych są tylko naszymi przypuszczeniami.

Wsi, w których skupienie karczem jest duże (począwszy od czterech wżwyż), mamy 71, co stanowi 6,45% wszystkich wsi. Nie są one skupione w jednym rejonie. Występują zarówno w dekanatach północno-wschodnich (Chodel, Kazimierz, Kunów, Radom, Zwoleń), jak również w innych rejonach diecezji (dekanat Proszowice, Wieliczka, Połaniec).

2. Struktura własności

Precyzyjne ustalenie właściciela karczmy na podstawie opisów zawartych w LB przedstawia często pewne trudności. Występują one przede wszystkim w tych wypadkach, w których opis wsi nie zawiera żadnych wyraźnych wzmianek o właścicielu znajdującej się w niej karczmie. Powstaje pytanie, czy w tym wypadku właściciel wsi nie był równocześnie właścicielem karczmy. W wielu wypadkach bowiem wieś i karczma posiadają różnych właścicieli, z drugiej jednak strony możemy stwierdzić, że Długosz wymienia osobno właściciela wsi i osobno właściciela karczmy jedynie wówczas, gdy istnieje kilka karczem należących do różnych właścicieli bądź gdy są to różne osoby⁸. W wypadku gdy karczma była jedna lub gdy wszystkie należały do jednego właściciela wsi, to autor podaje tylko dane odnośnie jego⁹. Zdaje się to wskazywać, że w tym wypadku właściciel wsi był równocześnie właścicielem karczmy. Zasadę tę będziemy stosować przy określaniu właścicieli karczmy w analogicznych sytuacjach. Uwzględniając powyższe założenia, wszystkie karczmy podzieliiliśmy na dwie zasadnicze grupy:

1. Karczmy, których właściciel jest nam znany,
2. Karczmy o nie ustalonym właścicielu.

Tabela nr 2. Struktura własności karczem (z uwzględnieniem podziału na właścicieli ustalonych i nie ustalonych)

Karczmy o ustalonym właścicielu	Karczmy o nie ustalonym właścicielu	Razem
1822	83	1910
95,39%	4,6%	100%

Z powyższego zestawienia wynika, że karczem, których właściciel jest nam znany, było 1822, czyli ponad 95% całości. Ta właśnie grupa brana będzie przez nas pod uwagę w dalszych badaniach. Wśród tej liczby karczem możemy wyodrębnić również dwie grupy:

1. Karczmy należące do właścicieli świeckich,
2. Karczmy będące własnością kościelną.

Karczmy będące własnością świecką, w skali całej diecezji stanowią ponad 60% wszystkich karczem.

A oto liczbowe zestawienie obu grup:

Tabela nr 3. Ogólna struktura własności karczem

Karczmy będące własnością świecką	Karczmy będące własnością kościelną	Razem
1103	719	1822
60,53%	39,46%	100%

W grupie karczem świeckich można wyodrębnić trzy typy własności karczmy: szlacheckie, królewskie, sołtysie. Ich liczbowe proporcje przedstawia tabelka nr 4.

Tabela nr 4. Struktura własności karczem świeckich

Typy własności karczem świeckich			Razem
szlacheckie	królewskie	sołtysie	
851	152	100	1103
77,15%	13,78%	9,06%	100%

Uderza ogromna przewaga karczem szlacheckich, które stanowią aż 77,15%, czyli ponad 3/4 wszystkich karczem świeckich. Karczmy królewskie i sołtysie stanowią razem niespełna 25%.

W grupie karczem kościelnych wyróżniliśmy cztery typy własności: klasztorne, biskupie, plebańskie, kapitulne. O ile oznaczenie trzech pierwszych typów nie budzi wątpliwości, o tyle typ czwarty wymaga pewnego wyjaśnienia. Zaliczyliśmy do niego nie tylko karczmy należące do kapituły i kanoników, ale również wchodzące do uposażenia altarzystów czy bliżej nie określonych prebend. Nie jest to może podział zbyt precyzyjny, przyjęliśmy go jednak, aby nie zmniejszyć liczby typów wśród karczem będących własnością kościelną.

Jak wygląda liczbowe zestawienie typów karczem w tej właśnie grupie, podaje tabela nr 5.

Zwraca uwagę zdecydowana przewaga karczem klasztornych, stanowiących ponad połowę wszystkich karczem kościelnych. Pozostałe typy własności kościelnej reprezentują wielkości mniej więcej podobnych rozmiarów: biskupie - 19,74%, plebańskie - 16,27%, kapitulne - 13,07%

Tabela nr 5. Struktura własności karczem kościelnych

Typy własności karczem kościelnych				Razem
klasztorne	biskupie	plebańskie	kapitulne	
366	142	117	94	719
50,90%	19,74%	16,27%	13,07%	100%

Ogólne zestawienie wszystkich typów własności karczem przedstawia się następująco:

Tabela nr 6. Struktura własności karczem na terenie diecezji krakowskiej

Typy własności karczem	Liczba	%
Szlacheckie	851	46,70
Klasztorne	366	20,08
Królewskie	152	8,34
Biskupie	142	7,79
Plebańskie	117	6,42
Sołtysie	100	5,48
Kapitulne	94	5,15
Razem	1822	100,00

Te same informacje przedstawiamy poniżej w formie diagramu <1>.

Podane zestawienia wykazują znaczną przewagę liczebną karczem szlacheckich, które stanowią niemal połowę wszystkich karczem w diecezji. Dosyć liczna jest również grupa karczem klasztornych - ponad 20%. Pozostałe typy własności (królewska, biskupia, plebańska, sołtysia i kapitulna) kształtują się mniej więcej jednakowo - od 5 do 10%.

Wspomnieliśmy wcześniej, że w odniesieniu do 26 wsi nie udało się nam ustalić liczby karczem, jakkolwiek wiemy, że takowe się w nich znajdowały. Ponieważ w opisach poświęconych tym wsiom nie brakuje takiego elementu jak właściciel, spróbujemy doliczyć znajdujące się w nich 52 karczmy¹⁰ do poszczególnych typów własności:

Tabela nr 7. Struktura własności karczmy we wsiach o nie ustalonej ich liczbie

Typy własności karczmy	Liczba karczem
szlacheckie	36
klasztorne	-
królewskie	6
biskupie	-
plebańskie	2
sołtysie	2
kapitulne	--
Razem	46

Otrzymałmy ogólną liczbę 46 karczem, gdyż w przypadku trzech wsi brakowało danych pozwalających na ustalenie właściciela. Po doliczeniu tych karczem do otrzymanych poprzednio liczb otrzymujemy następujące zestawienie:

Tabela nr 8. Struktura własności karczmy we wszystkich wsiach diecezji krakowskiej

Typy własności karczmy	Liczba karczem
szlacheckie	887
klasztorne	366
królewskie	158

plebańskie	119
sołtysie	102
kapitulne	94
Razem	1868

Obraz ten w niczym nie zmienił ogólnej struktury własności. Kolejność poszczególnych typów pozostała taka sama, zaś na czołowym miejscu jeszcze bardziej umocnił się typ własności szlacheckiej.

3. Rozmieszczenie terytorialne

Możemy stwierdzić, że na badanym przez nas terenie karczmy rozmieszczone były bardzo nierównomiernie. Dla bardziej precyzyjnego uchwycenia tego problemu przedstawiono go w ramach dekanatów, biorąc równocześnie pod uwagę rozmiary zajmowanego przez nie terytorium. Ponieważ podział dekanalny diecezji krakowskiej, pozwalający na zlokalizowanie w jego ramach występujących w LB miejscowości, mamy opracowany jedynie dla XVIII wieku, przyjęto go za podstawę naszych rozważań. Fakt, iż przyjęty przez nas podział administracyjny diecezji, stanowiący punkt odniesienia, pochodzi dopiero z XVIII stulecia, jest w tym wypadku bez znaczenia, stanowi bowiem ramy geograficzne, pozwalające bliżej określić teren i stopień zagęszczenia na nim karczem¹¹.

W XVIII wieku na terenie diecezji krakowskiej istniały 52 dekanaty. O czterech z nich, mianowicie o: Łukowie, Stężycy, Żmigrodzie Nowym i Spiszu, brak jest w LB jakichkolwiek danych. Pod uwagę będziemy brali 48 pozostałych dekanatów, z których wsie opisane są w naszym źródle. Na załączonej mapie (zob. mapa: Zagęszczenie karczem w dekanatach diecezji krakowskiej), przedstawiliśmy stosunek liczby karczem do powierzchni poszczególnych dekanatów¹². W wypadku 19 wsi nie udało nam się określić przynależności dekanalnej, toteż nie zostały ani one, ani karczmy w nich się znajdujące wzięte pod uwagę przy ustalaniu stopnia zagęszczenia karczem w poszczególnych dekanatach¹³.

Dla zobrazowania różnic w nasyceniu karczmami poszczególnych rejonów badanego przez nas terytorium dokonaliśmy podziału interesujących nas dekanatów na sześć grup, w zależności od stopnia wielkości stosunku liczby karczem do rozmiarów dekanatu. Do grupy pierwszej zaliczyliśmy dekanaty, w których jedna karczma przypada na obszar poniżej 10 km², grupa druga objęła dekanaty, w których jedna karczma przypada na obszar w granicach od 10,1 km²–20 km². Analogicznie następne grupy wyrażają przeciętny stosunek karczem do terytorium, trzecia: 20,1–50 km², czwarta: 50,1–100 km², piąta: 100,1–500 km², szósta: 500,1-i powyżej.

Tabela nr 9. Dekanaty na terenie diecezji krakowskiej
według zagęszczenia karczem

Obszar dekanatu	Nazwa dekanatu	Liczba karczem	Liczba km ² przypadających na 1 karczem
poniżej 10 km ²	Proszowice	135	3,70
	Wieliczka	110	3,63
	Kraków	27	4,81
	Połaniec	103	6,01
	Skała	109	6,55
	Koprzywnica	68	6,76
	Książ Wielki	91	6,81
	Sokolina	62	8,45
	Witów	46	10,00
10,1- 20 km ²	Radom	84	11,19
	Lipnica Murowana	51	12,15
	Kunów	105	12,57
	Wojnicz	52	13,76
	Kije	71	14,14
	Zawichost	38	14,47
	Opatowiec	41	19,02
	Opatów	31	20,00
20,1- 50 km ²	Zwoleń	74	20,87
	Skawina	20	23,00
	Nowa Góra	57	23,22
	Pacanów	30	23,83
	Bodzentyn	62	26,93
	Jędrzejów	37	27,97
	Wolbrom	13	32,92
	Chodel	66	34,09
	Kazimierz	32	34,37
	Pilzno	16	43,12
50,1- 100 km ²	Miechocin	24	51,04
	Strzyżów	10	52,40
	Nowy Sącz	30	53,66
	Dobczyce	22	54,54
	Jasło	9	58,22
	Rudnik	23	58,91
	Mielec	15	62,66
	Lelów	38	65,92
	Urzędów	37	71,21
	Solec	10	84,40
100,1- 500 km ²	Bobowa	4	131,00
	Tarnów	6	161,66
	Biecz	5	220,00
	Pszczyna	3	250,00
	Ropczyce	2	310,00
	Parczew	8	365,00
	Oświęcim	1	365,00
	Zator	3	386,66

1	2	3	4
powyżej 500 km ²	Bytom Żywiec Nowy Targ	3 1 1	600 1260 1705

Jak widać z załączonej tabeli i mapy, dekanaty o największym nasyceniu skupiają się w dwóch rejonach, które umownie nazwiemy rejonem krakowskim i rejonem sandomierskim. W skład rejonu krakowskiego wchodzi siedem dekanatów: Proszowice, Wieliczka, Kraków, Skała, Książ Wielki, Sokolins i Witów. Rejon sandomierski jest znacznie mniejszy i skupia tylko dwa dekanaty: Połaniec i Koprzywnicę.

Dekanaty z grupy drugiej również podzielone są na dwa rejony. Na wschód od rejonu krakowskiego mamy: Kije, Opatowiec, Wojnicz i Lipnicę Murowaną, natomiast na północ od rejonu sandomierskiego - Zawichost, Opatów, Kunów i Radom.

W grupie trzeciej jest aż dziesięć dekanatów, które nie są już charakterystycznie zgrupowane, lecz rozmieszczone w różnych częściach diecezji. Na północny zachód od rejonu krakowskiego leżą: Jędrzejów, Wolbrom, Nowa Góra, Skawina, w środkowej części diecezji - Bodzentyn, Pacanów i Pilzno, natomiast na wschód od rejonu sandomierskiego - Zwoleń, Kazimierz i Chodel.

Równie liczna jest grupa czwarta, w której skład wchodzi następujące dekanaty: Solec, Urzędów, Miechocin, Mielec, Strzyżów, Rudnik i Jasło, położone we wschodniej części diecezji, oraz Nowy Sącz i Dobczyce na południu i Lelów w rejonie północno-zachodnim.

Piąta grupa to osiem dekanatów: Parczew na wschodzie, Tarnów, Bobowa, Biecz i Ropczyce na południowym wschodzie, a także Zator, Oświęcim, i Pszczyna w zachodniej części diecezji.

I wreszcie ostatnia grupa - trzy dekanaty, w których jedna karczma „obsługiwała” teren powyżej 500 km². Należą do nich: Żywiec, Nowy Targ oraz Bytom.

W zakresie rozmieszczenia karczem w poszczególnych wsiach w skali każdego dekanatu możemy stwierdzić, że niemal we wszystkich dominowały wsie z jedną karczmą (zob. tabela nr 10). W niektórych dekanatach, np. Biecz, Bobowa, Jasło czy Ropczyce, znajdują się wyłącznie takie wsie, w których była jedna karczma. Wyjątek stanowią tu dekanaty Jędrzejów i Kunów, w których grupą dominującą są wsie z dwiema karczmami.

Jeżeli chodzi o strukturę własności karczem w skali poszczególnych dekanatów, to możemy stwierdzić, że przeważającą większość stanowią te z nich, w których najliczniej występują karczmy szlacheckie (zob. tabela nr 11). Do dekanatów, w których przeważały karczmy należące do osób lub instytucji kościelnych, należą tylko: Bodzentyn, Kraków, Kunów i Lipnica Murowana. W pozostałych nie ma zdecydo-

Tabela nr 10. Rozmieszczenie karczem w poszczególnych wsiach w skali dekanatów

Nazwa dekanatu	Liczba wsi z karczmą w dekanacie						Ogólna liczba karczem
	Ogólna liczba wsi	z 1 karczmą	z 2 karczmami	z 3 karczmami	z 4 i więcej	nie znana	
1	2	3	4	5	6	7	8
Biecz	5	5	-	-	-	-	5
Bobowa	4	4	-	-	-	-	4
Bodzentyn	34	15	12	5	2	-	62
Bytom	4	3	-	-	-	-	3
Chodel	22	6	6	2	7	1	66
Dobczyce	16	7	6	1	-	2	22
Jasioł	9	9	-	-	-	-	9
Jędrzejów	22	9	11	2	-	-	37
Kazimierz	10	2	4	-	3	1	32
Kije	48	33	5	8	1	1	71
Koprzywnica	48	32	12	4	-	-	68
Kraków	19	12	6	1	-	-	27
Książ Wielki	59	44	12	1	1	1	91
Kunów	44	12	18	9	5	-	105
Lelów	26	19	4	2	1	-	38
Lipnica	33	23	2	5	2	1	51
Miechocin	12	5	5	-	2	-	24
Mielec	9	6	2	-	1	-	15
Nowa Góra	40	28	7	5	-	-	57
Nowy Sącz	25	21	3	1	-	-	30
Nowy Targ	1	1	-	-	-	-	1
Opatowiec	32	22	8	1	-	-	41
Opatów	17	8	7	-	1	1	31
Oświęcim	1	1	-	-	-	-	1
Pacanów	17	12	2	2	1	-	30
Parczew	5	3	1	1	-	-	8
Pilzno	15	14	1	-	-	-	16
Połaniec	51	24	14	5	6	1	103
Proszowice	80	43	22	9	5	1	135
Pszczyna	3	3	-	-	-	-	3

wanej różnicy między liczebnością obu grup. Generalnie w większości z nich przeważają karczmy świeckie, w szczególności szlacheckie. W kontekście całej pracy jest to fakt zrozumiały, gdyż jak ustaliliśmy, jest to grupa dominująca na terenie całej diecezji.

1	2	3	4	5	6	7	8
Radom	22	7	6	1	6	2	84
Ropczyce	2	2	-	-	-	-	2
Rudnik	14	5	4	2	1	2	23
Skawina	16	13	2	1	-	-	20
Skała	74	46	16	7	2	3	109
Sokolina	50	41	7	1	1	-	62
Solec	6	4	1	-	1	-	10
Strzyżów	9	8	1	-	-	-	10
Tarnów	6	6	-	-	-	-	6
Urzędów	21	10	6	1	2	2	37
Wieliczka	61	41	10	5	4	1	110
Witów	26	16	6	2	2	-	46
Wojnicz	33	24	4	1	4	-	52
Wolbrom	13	11	1	-	-	1	13
Zator	3	3	-	-	-	-	3
Zawichost	15	5	5	3	2	-	38
Zwoleń	24	8	3	5	7	1	74
Żywiec	1	1	-	-	-	-	-

Tabela nr 11. Struktura własności karczem w skali poszczególnych dekanatów

Nazwa dekanatu	Karczmy właścicieli świeckich			Karczmy właścicieli kościelnych				Nie znane	Ogólna liczba karczem
	Szla- checkie	Królew- skie	Sołeckie	Klasz- torne	Bisku- pie	Plebań- skie	Kapitul- ne		
1	2	3	4	5	6	7	8	9	10
Biecz	2	-	1	1	1	-	-	-	5
Bobowa	2	-	-	1	-	1	-	-	4
Bodzentyn	2	2	21	9	24	3	1	-	62
Bytom	-	-	1	-	-	2	-	-	3
Chodel	29	8	8	11	3	3	1	3	66
Dobczyce	16	3	2	1	-	-	-	-	22
Jasło	1	-	2	5	-	-	-	1	9
Jędrzejów	20	2	-	8	2	3	4	-	37
Kazimierz	29	2	-	-	-	1	-	-	32
Kije	35	11	2	16	-	5	1	1	71
Koprzywnica	37	-	1	16	-	6	3	5	68
Kraków	7	-	3	10	-	-	2	5	27
Książ Wielki	63	3	-	18	1	3	1	2	91
Kunów	25	-	1	20	43	7	1	8	105
Lelów	11	6	4	8	-	8	-	1	38
Lipnica	20	1	3	23	1	2	-	1	51
Miechocin	7	4	1	2	-	10	-	-	24
Mielec	7	5	-	2	-	1	-	-	15
Nowa Góra	24	2	3	19	4	-	5	-	57
Nowy Sącz	4	-	8	12	3	3	-	-	30
Nowy Targ	-	-	-	1	-	-	-	-	1
Opatowiec	17	5	-	5	3	7	1	3	41
Opatów	8	9	-	-	11	-	2	1	31
Oświęcim	-	-	1	-	-	-	-	-	1
Pacanów	17	1	-	5	6	1	-	-	30
Parczew	-	-	1	7	-	-	-	-	8
Pilzno	2	-	4	9	1	-	-	-	16

	2	3	4	5	6	7	8	9	10
Połaniec	75	11	1	6	-	2	2	6	103
Proszowice	65	-	2	27	10	5	23	3	135
Pszczyna	1	-	-	1	-	1	-	-	3
Radom	28	-	2	23	-	1	-	30	84
Ropczyce	1	1	-	-	-	-	-	-	2
Rudnik	14	1	-	-	-	3	3	2	23
Skawina	10	1	-	9	-	-	-	-	20
Skała	43	12	4	18	5	8	17	2	109
Sokolina	42	1	1	3	3	4	6	2	62
Solec	4	3	-	2	-	-	-	1	10
Strzyżów	5	-	1	3	-	-	-	1	10
Tarnów	3	-	1	-	-	-	2	-	6
Urszów	10	-	6	6	9	2	4	-	37
Wielicka	47	22	-	25	1	3	9	3	110
Witów	36	3	-	1	1	4	-	1	46
Wojnicz	21	9	7	4	5	4	1	1	52
Wolbrom	3	4	3	2	1	-	-	-	13
Zator	1	-	-	-	-	2	-	-	3
Zawichost	21	-	3	6	-	4	1	3	38
Zwoleń	32	22	1	13	-	6	-	-	74
Żywiec	-	-	-	-	-	-	-	-	1

Patrząc na mapę przedstawiającą wszystkie wsie z karczmami na terenie diecezji krakowskiej, możemy zauważyć jeszcze jedną prawidłowość. Otóż wspomniane wsie (co widać szczególnie na tych terenach, gdzie zagęszczenie karczem jest mniejsze) są dość ściśle związane z drogami, zarówno lądowymi, jak również (a może jeszcze ściślej) z drogami wodnymi.

Drogi lądowe uczęszczane były przede wszystkim przez kupców, którzy musieli trzymać się dróg wyznaczonych, na których pobierano opłaty celne. Było to związane z regalem drogowym¹⁴. W takich wypadkach karczma pełniła dla nich funkcję zajazdu i domu noclegowego.

Przez Małopolskę biegło wiele dróg o ważnym znaczeniu międzynarodowym. Do takich zaliczymy przede wszystkim drogę znad Bałtyku na Węgry, której część biegła przez Małopolskę; chodzi nam tu o drogę z Torunia do Krakowa¹⁵. Oprócz niej mamy szlak z Torunia na Węgry, omijający Kraków, oraz drogę z Torunia do Lwowa¹⁶. Istniała także droga na Morawy i do Czech, a także kilka dróg prowadzących na Ruś¹⁷.

Poza drogami międzynarodowymi liczne były również drogi lokalne związane z handlem oraz specjalne drogi solne z Wieliczki na Węgry i Śląsk¹⁸. Z tymi właśnie drogami związane było występowanie karczem. Daje się to zauważyć zwłaszcza w odniesieniu do dróg międzynarodowych¹⁹. Jeżeli chodzi o drogi lokalne, to ze względu na duże zagęszczenie wsi z karczmami na terenie ziemi krakowskiej, dla której to ziemi mamy dość dokładne informacje dotyczące dróg, nie jesteśmy w stanie ustalić stopnia związku między drogami a występowaniem karczem, aczkolwiek niewątpliwie związek taki istniał.

Łatwiejszy do zaobserwowania wydaje się związek karczem z drogami wodnymi. Wsie z karczmami rozmieszczone są wzdłuż rzek po obu ich stronach. Daje się to zauważyć zarówno na całej długości Wisły, jak również w okolicach Raby, Dunajca, Wisłoka czy Sanu. Być może spowodowane to było gęściejszym w tych rejonach osadnictwem, niemniej wydaje się, że czynnik komunikacyjny odegrał tu dużą rolę²⁰.

Porównując ustaloną przez nas sieć karczem z gęstością zaludnienia na ziemiach polskich²¹ możemy stwierdzić, że zasadniczo pokrywa nam się ona z siecią osadniczą. Mówiąc inaczej - w rejonach o dużym zagęszczeniu ludności karczem jest dużo, tam zaś, gdzie gęstość zaludnienia jest mała - karczmy występują rzadko. Wyjątek stanowi teren dekanatów Zator i Oświęcim, w których gęstość zaludnienia jest duża, natomiast liczba karczem ustalona na podstawie LB bardzo mała. W tym wypadku rozbieżność ta może być spowodowana brakami źródłowymi sygnalizowanymi w pierwszej części. Natomiast w wypadku terenów wschodnich mała liczba karczem wynika prawdopodobnie nie tylko z braków źródłowych, lecz także z dość skromnego zagęszczenia osadnictwa na tym terenie.

ZAGĘSZCZENIE KARCZEM W DEKANATACH DIECEZJI KRAKOWSKIEJ

ilość km² na 1 karczmę



poniżej 10

10,1 200

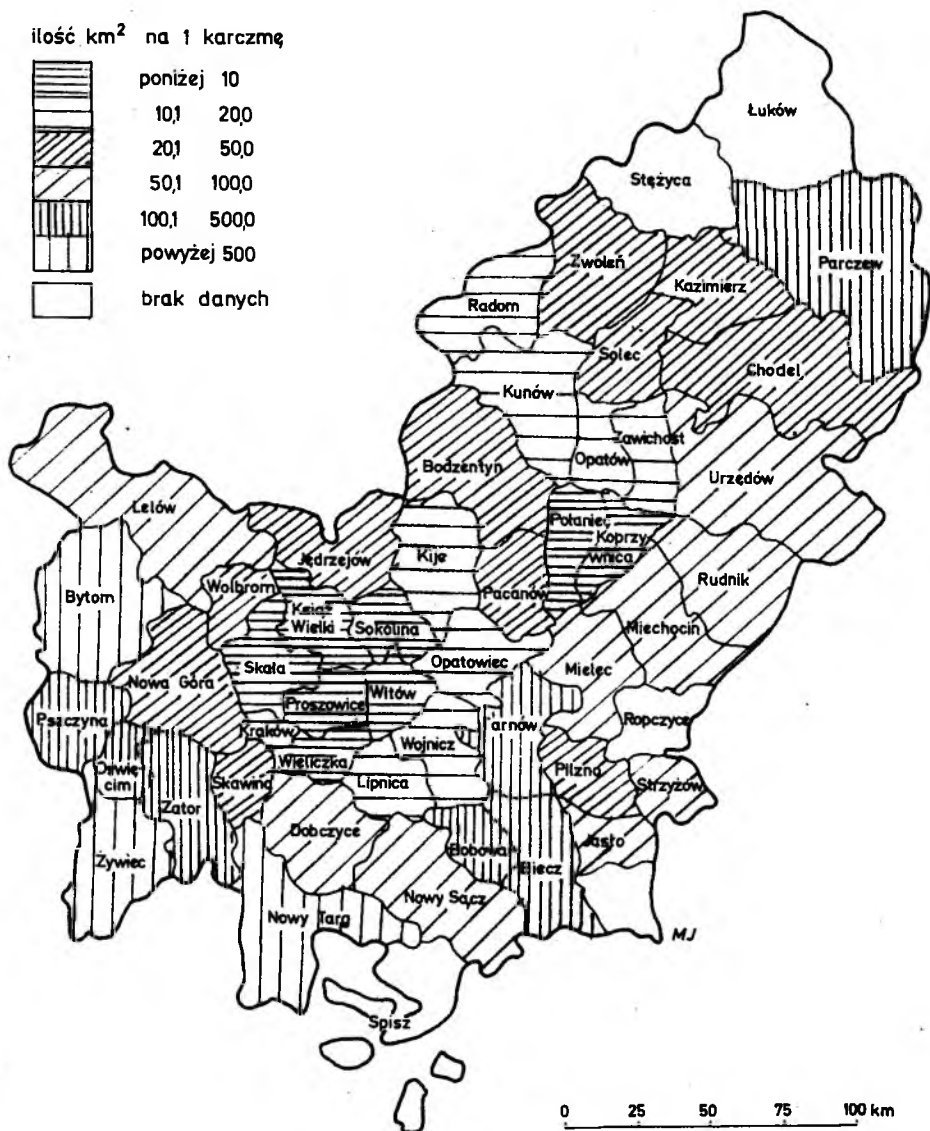
20,1 500

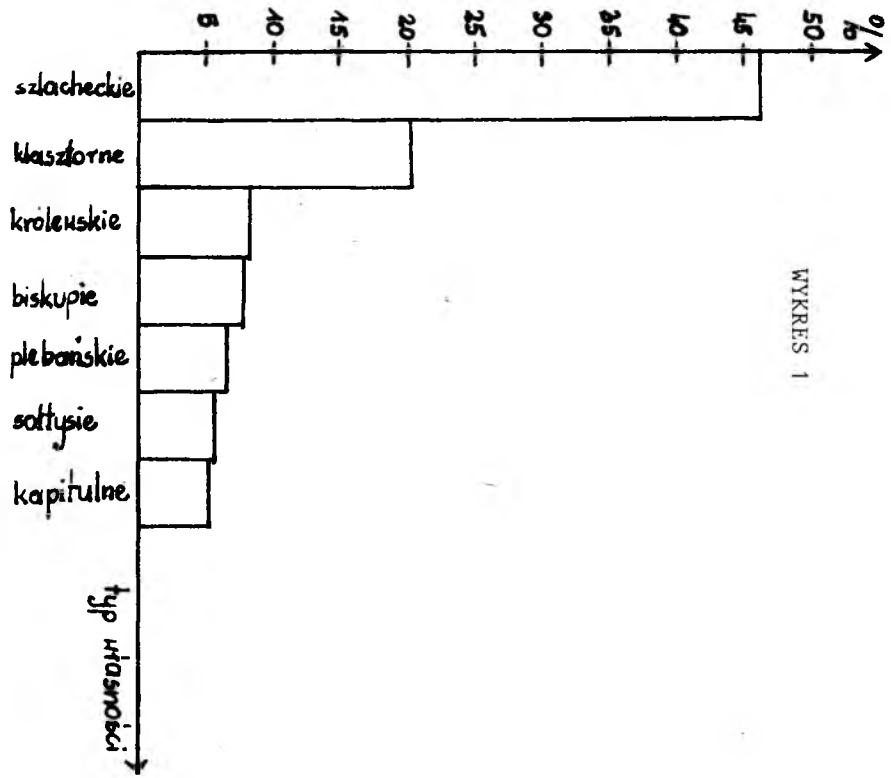
50,1 1000

100,1 5000

powyżej 500

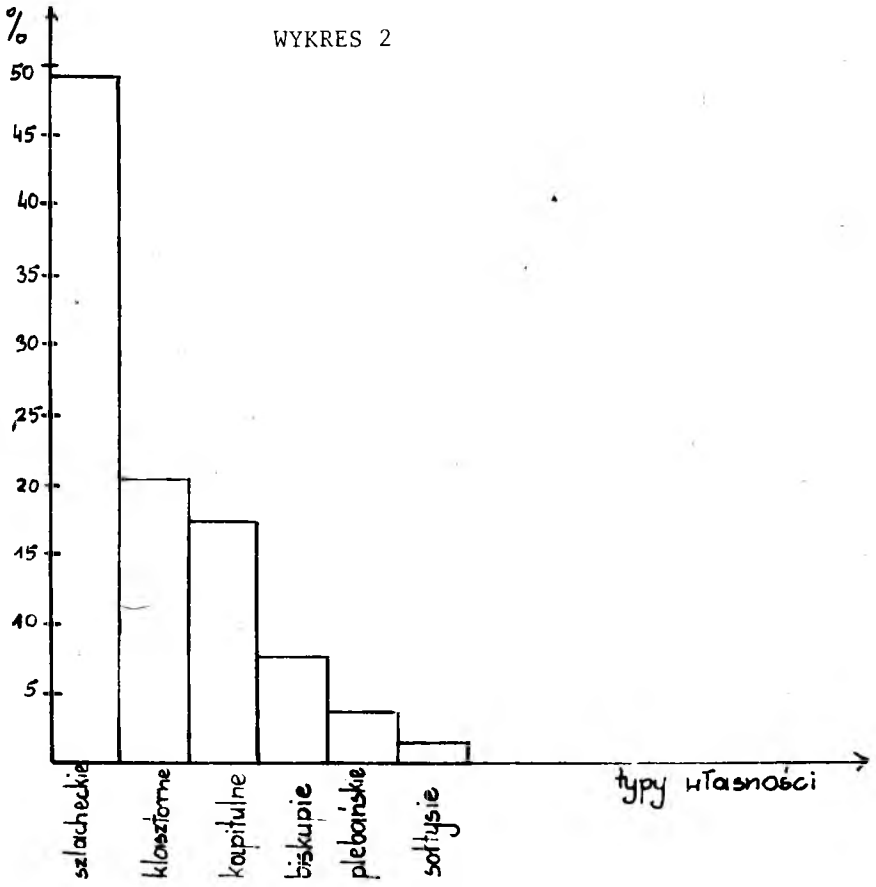
brak danych





WYKRES 1

WYKRES 2



III

W a r u n k i w y s t ę p o w a n i a k a r c z e m

Rozpatrując problem sieci karczem, nasuwa się pytanie o jej uwarunkowania, o to, jakie czynniki wpływały na powstawanie, rozwój i zagęszczenie karczem. Wymaga to przeanalizowania wspomnianego zagadnienia w całym kontekście stosunków osadniczych, społecznych i gospodarczych. Próbę takiej analizy podejmujemy w odniesieniu do jednego z dekanatów, traktując ją jako pewien sondaż. Wybrany terenem był dekanat Proszowice, położony na północny wschód od Krakowa, po lewej stronie Wisły. Powierzchnia dekanatu obejmowała 500 km², a LB wymieniało w jego ramach 125 wsi, z których 15 posiada kościoły parafialne¹. Spośród owych 125 wsi w 80 znajdowały się karczmy, co stanowiło 64% wszystkich wsi. W pozostałych 45 nie odnotowano istnienia karczmy.

Wśród 80 wsi z karczmami dziesięć to wsie mające kościół parafialny². Z pozostałych sześciu wsi, mających kościół parafialny, dwie nie zostały przez Długosza opisane w żadnym z tomów³, zaś o ich istnieniu wnioskujemy z faktu, że w LB znajdujemy opisy wsi należących do tych właśnie parafii; natomiast w pozostałych czterech brak wzmianek dotyczących karczmy⁴.

W opisanych przez Długosza wsiach mamy 135 karczem, przy czym ich zagęszczenie kształtowało się różnie.

Tabela nr 1. Skupienie karczem w poszczególnych wsiach dekanatu

Liczba karczem we wsi	Liczba wsi w dekanacie	%
1	43	53,75
2	22	27,50
3	9	11,25
4	4	5,00
5	1	1,25
z nie ustaloną liczbą	1	1,25
Razem	80	100,00

Z zestawienia tego wynika, że w dekanacie Proszowice najczęściej było wsi z jedną karczmą - prawie 54%. Nie odbiegało to pod tym względem od innych dekanatów na terenie diecezji. Wysoki odsetek - 27,5% stanowiły również wsie z dwiema karczmami, a z trzema i czterema - łącznie 16,25%; przy czym te pierwsze były nieco liczniejsze. Tylko w jednej wsi znajdowało się pięć karczem⁵. W jednej wsi nie mogliśmy ustalić liczby karczem, nie będzie więc ona brana pod uwagę w naszych dalszych obliczeniach⁶.

Prawie równomiernie rozkładał się stosunek między karczami stanowiącymi własność świecką i kościelną. Spośród 132 karczem o znanym właścicielu⁷ 67, tj. 50,75%, znajdowało się w rękach świeckich, a 65, tj. 49,25% - w rękach przedstawicieli Kościoła.

Tabela nr 2. Ogólna struktura własności karczem w dekanacie

Własność karczem	Liczba karczem	%
świecka	67	50,75
kościelna	65	49,25
Razem	132	100,00

Znaczne zróżnicowanie można natomiast stwierdzić w stanie posiadania rozmaitych kategorii właścicieli w ramach owych dwóch zasadniczych typów własności. Ilustruje to tabela nr 3 i wykres.

Tabela nr 3. Struktura własności karczem na terenie dekanatu

Typy własności		Liczba karczem	%
świeckie	szlacheckie	65	49,25
	królewskie	-	-
	sołtysie	2	1,52
kościelne	klasztorne	27	20,45
	biskupie	10	7,58
	plebańskie	5	3,78
	kapitulne	23	17,42
Razem		132	100,00

Jeżeli wymienione grupy uszeregujemy od największej do najmniejszej, otrzymamy kolejność przedstawioną na wykresie <2>.

Dominacja karczem szlacheckich nie była tak bardzo zaskakująca gdyż, jak pamiętamy, w skali całej diecezji ten typ własności był najliczniejszy (46,70% wszystkich karczem). Zastanawiać może wysoka pozycja karczem kapitulnych, które w skali całej diecezji znajdowały się dopiero na siódmym miejscu (5,15%). Na terenie dekanatu Proszowice stanowią one ponad 17%.

Bardzo trudną sprawą było ustalenie jakiegokolwiek związku między wielkością wsi a występowaniem w niej określonej liczby karczem. Określiśmy tę liczbę za pomocą łąnów, występujących we wsiach. Obliczyliśmy, że średnia wielkość łąnów we wsi z karczmi (bez względu na ich liczbę) wynosiła około 9,64 łąna. W 41 wsiach liczba łąnów jest mniejsza bądź równa średniej, w 33 wsiach liczba łąnów jest większa. W wypadku dziewięciu wsi brak danych mówiących o liczbie łąnów.

Wśród 43 wsi z jedną karczmą mamy 29, w których liczba łąnów była mniejsza od wspomnianej średniej, zaś tylko dziewięć z nich miało liczbę łąnów większą. W pozostałych pięciu nie mamy podanej liczby łąnów. Wśród wsi z dwiema karczmi, których było 22, sytuacja wyglądała już nieco inaczej. Osiem wsi miało liczbę łąnów mniejszą od przeciętnej, dziesięć - większą od niej. W czterech przypadkach brakuje informacji. Wśród wsi z trzema karczmi już tylko jedna ma liczbę łąnów mniejszą od przeciętnej, natomiast w grupie wsi z czterema i więcej karczmi wyjątek stanowi wieś Czulice mająca tylko osiem łąnów. Tabela nr 4 ilustruje omówione zależności.

Tabela nr 4. Zależność między liczbą karczem a liczbą łąnów

Liczba karczem we wsi	Wsie z liczbą łąnów mniejszą od średniej	Wsie z liczbą łąnów większą od średniej
1	29	9
2	8	10
3	1	8
4 i więcej	1	4

Widzimy, że liczba karczem we wsi wzrastała wraz ze zwiększaniem się liczby łąnów wchodzących w jej skład. Niestety, nie możemy w tym miejscu dokonać porównania, które wyjaśniłoby, czy wsie, w których Długosz karczem nie wymienił, były większe czy mniejsze od tych z karczmi. Opisy takich wsi są bardzo niedokładne; tylko w dziesięciu przypadkach mamy podaną dokładną liczbę łąnów (z reguły jest ona niższa od podanej przeciętnej). W pozostałych pozostawione są na ogół puste miejsca na wpisanie liczby, która nigdy nie została uzupełniona.

Elementem, który stanowił także o randze ekonomicznej wsi, był młyn. Na terenie omawianego dekanatu mamy o nim wzmianki w 17 wsiach, w tym dwukrotnie

występują dwa młyny, natomiast w jednym przypadku trzy.

Tabela nr 5. Zależność między liczbą karczem a liczbą młynów

Wieś	Liczba karczem	Liczba młynów
Batowice	1	1
Błogocice	1	1
Górka	1	1
Krzyszawice	1	1
Łosońkowie	1	1
Mistrzowice	1	1
Mogiła	1	1
Opatowice	1	1
Pobiedniki	1	1
Prusy	1	1
Zesławice	1	1
Michałowice	2	2
Skrzyszowice	2	1
Klimontów	3	1
Stanisławice	3	2
Stagniewice	3	1
Luborzycza	4	3

Możemy stwierdzić, że w żadnej wsi, w której nie było karczmy, nie występował też młyn. Wydaje się więc, że obecność karczmy była w pewnej mierze uzależniona od występowania drugiego elementu, tzn. młyna. Zdaje się to potwierdzać tabela nr 5, z której wynika, że w miarę wzrostu liczby karczem rosła liczba młynów (bądź odwrotnie).

Nie wydaje się natomiast, aby występowanie karczmy było w jakiś ściślejszy sposób związane z obecnością we wsi folwarku. W dekanacie Proszowice wymieniony on był w 62 wsiach z karczmami, co stanowiło 77,5% tych wsi, ale równocześnie wzmianki o folwarku spotykamy w 24 wsiach spośród 45, w których wzmianek o karczmie brak (te 24 karczmy stanowią 53% wspomnianych 45). Nie możemy więc jednoznacznie stwierdzić, że istniał związek między występowaniem karczmy a istnieniem folwarku. Na podstawie przedstawionego materiału zależności takiej nie możemy zaobserwować.

Również trudno na podstawie posiadanych informacji określić związek między karczmą a sołectwem. Wzmianki o sołectwach mamy tylko w dwóch wsiach. W Pobiednikach była jedna karczma klasztorna, osiem łąnów, młyn, sołectwo i folwark, natomiast w Luboczycy dwie karczmy należące do sołtyśsa, zaś o liczbie łąnów brak wiadomości (zob. tabela nr 6. Spis miejscowości dekanatu Proszowice). Trudno na tej podstawie wyciągnąć jakiegokolwiek wnioski.

Widzimy więc, że informacje zawarte w źródle nie pozwalają na decydujące ustalenia dotyczące zależności pomiędzy karczmą a folwarkiem. Ze wszystkich ele-

mentów występujących na wsi tym, od którego - wydaje się - liczba karczem była najbardziej uzależniona, była liczba łąnów kmiących w danej wsi. W tym przypadku związek jest najbardziej zauważalny. Wyraźnie daje się on również rysować między karczmą i młynem. Występowanie karczem we wszystkich wsiach z młynami, a także fakt braku informacji o młynach w tych wsiach dekanatu, które nie miały karczem, zdają się za tym przemawiać.

Pewną zależność widzimy także między występowaniem karczmy a parafialnym charakterem miejscowości. Mogliśmy stwierdzić, że prawie 70% wsi parafialnych opisywanych w naszym źródle posiadało karczmę, natomiast tylko 30% ich nie miało. Fakt ten sugeruje, że parafialny charakter wsi miał wpływ na obecność w niej instytucji karczmy.

Podsumowując, możemy powiedzieć, że na podstawie naszych badań przeprowadzonych na terenie dekanatu Proszowice nie było możliwe zajęcie zdecydowanego stanowiska w tej sprawie. Aby problem ten rozwiązać, należałoby przeprowadzić podobne badania na obszarze całej diecezji krakowskiej.

Tabela nr 6. Spis miejscowości dekanatu Proszowice

Nazwa wsi	Parafia	Liczba karczem	Liczba łanów	Młyn	Sołectwo	Folwark	Typ własności karczem
1	2	3	4	5	6	7	8
Batowice	Raciborowice	1	6,50	1	-	1	biskupia
Błogocice	Niegardów	1	4,00	1	-	1	klasztorna
Boleń	Więclawice	1	?	-	-	1	szlachecka
Budziejowice	Niegardów	1	8,00	1	-	-	szlachecka
Czechy	Niegardów	1	7,00	-	-	2	szlachecka
Dzieskanowice	Raciborowice	1	7,50	-	-	1	kapitulna
Glewiec	Igołomia Wielka	1	7,00	-	-	1	klasztorna
Goszyce	Luborzycza	1	8,50	-	-	1	szlachecka
Górka	Proszowice	1	5,00	1	-	-	kapitulna
Grębałów	Pleszów	1	5,50	-	-	1	kapitulna
Kantorowice	Raciborowice	1	7,50	-	-	-	klasztorna
Kosmyrzów	Luborzycza	1	3,50	-	-	1	szlachecka
Krzyszawice	Pleszów	1	12,00	1	-	1	klasztorna
Krzyżtopożyce	Ruszczza	1	4,00	-	-	1	szlachecka
Książniczki	Więclawice	1	12,00	-	-	1	kapitulna
Łosońkowice	Koniusza	1	7,00	1	-	1	kapitulna
Marszowice	Luborzycza	1	4,00	-	-	-	biskupia
Mistrzowice	Raciborowice	1	7,00	1	-	1	kapitulna
Młodziejowice	Więclawice	1	4,00	-	-	1	szlachecka
Mogiła	Mogiła	1	14,00	1	-	1	klasztorna
Niegardów	Niegardów	1	14,00	-	-	1	plebańska
Opatkowice	Proszowice	1	12,00	1	-	1	klasztorna
Pietrzejowice	Luborzycza	1	8,00	-	-	1	klasztorna
Pobiedniki	Pobiedniki	1	8,00	1	1	1	klasztorna
Prusy	Luborzycza	1	7,50	1	-	-	biskupia
Przewóz	Mogiła	1	-	-	-	-	klasztorna

1	2	3	4	5	6	7	8
Rawałowice	Luborzycza	1	6,00	-	-	1	szlachecka
Wąsów	Czulice	1	3,50	-	-	-	kapitulna
Wegrzynowice	Górka Kościel- nicka	1	6,00	-	-	1	klasztorna
Wiktorowice	Raciborowice	1	1,00	-	-	1	klasztorna
Wilczkowice	Więclawice	1	12,00	-	-	-	szlachecka
Wilków	Luborzycza	1	12,00	-	-	1	klasztorna
Wola Luborzycza	Luborzycza	1	12,00	-	-	-	biskupia
Wola Więclawska	Więclawice	1	5,00	-	-	-	szlachecka
Wroniec	Czulice	1	8,00	-	-	1	klasztorna
Wronin	Czulice	1	15,00	-	-	1	klasztorna
Wrózeniec	Pobiedniki	1	4,00	-	-	1	klasztorna
Zastów	Raciborowice	1	8,50	-	-	-	biskupia
Zesławice	Raciborowice	1	-	1	-	1	klasztorna
Złotniki	Wawrzeńczyce	1	-	-	-	1	klasztorna
Żerkowice	Więclawice	1	7,00	-	-	1	szlachecka
Żydów	Wawrzeńczyce	1	5,00	-	-	1	szlachecka
Taberna ante Świeborowica et Zagorzycze [...]	Więclawice	1	-	-	-	-	szlachecka
Czernichów	Igołomia Wielka	2	4,00	-	-	3	szlacheckie
Czyżyny	Mogiła	2	7,00	-	-	-	klasztorne
Dalowice	Niegardów	2	14,00	-	-	-	kap.+szl.
Dojazdów	Luborzycza	2	-	-	-	-	kapitulne
<u>Górka Kościel- nicka</u>	Górka Kościel- nicka	2	6,00	-	-	1	szlacheckie
Igołomia	Igołomia Wielka	2	12,00	-	-	1	kapitulne
Karniów	Czulice	2	14,00	-	-	1	szlacheckie
Karwin	Poborowice	2	3,00	-	-	1	klas.+pleb.
Kowala	Żembocin	2	13,00	-	-	1	szlacheckie
Kowary	Proszowice	2	4,00	-	-	2	szlacheckie
Lubocza	Pleszów	2	-	-	1	-	sołtysie
Michałowice	Więclawice	2	24,00	2	-	1	klasztorne
Pielgrzymowice	Więclawice	2	9,00	-	-	2	szlacheckie

1	2	3	4	5	6	7	8
Posądz	Koniusza	2	12,50	-	-	1	bisk.+pleb.
<u>Raciborowice</u>	Raciborowice	2	8,00	-	-	1	kap.+pleb.
Rzędowice	Koniusza	2	6,00	-	-	2	szlacheckie
Skrzysowice	Birków	2	14,00	1	-	1	szlacheckie
Stręgoborzycze	Wawrzeńczyce	2	-	-	-	1	szlacheckie
Tropiszów	Igołomia Wielka	2	14,00	-	-	1	klasztorne
Węgrzce	Raciborowice	2	13,00	-	-	2	kapitulne
<u>Wierzbno</u>	Koniusza	2	12,00	-	-	2	szlacheckie
<i>Praebenda in Igołomia [...]</i>	Igołomia Wielka	2	-	-	-	-	kapitulne
Bieńczyce	Raciborowice	3	17,00	-	-	-	kapitulne
Klimontów	Proszowice	3	24,00	1	-	1	klasztorne
Glew	Igołomia Wielka	3	20,00	-	-	1	szlacheckie
<u>Pleszów</u>	Pleszów	3	21,00	-	-	1	1 pleb.+ 2 szl.
Stanisławice	Ruszcza	3	10,00	2	-	1	szlacheckie
Stągniewice	Proszowice	3	8,00	1	-	1	szlacheckie
Szczytniki	Proszowice	3	14,00	-	-	2	szlacheckie
Wilczyce	Ruszcza	3	17,00	-	-	1	nieznane
Wyciąże	Ruszcza	3	14,00	-	-	1	kapitulne
<u>Czulice</u>	Czulice	4	8,00	-	-	-	szlacheckie
<u>Igołomia Wielka</u>	Igołomia Wielka	5	23,00	-	-	2	szlacheckie
<u>Luborzycza</u>	Luborzycza	4	14,00	3	-	1	biskupie
<u>Łuczycze</u>	Luborzycza	4	10,00	-	-	2	szlacheckie
<u>Masłomiąca</u>	Więclawice	4	10,00	-	-	3	szlacheckie
Bosutów	Więclawice	nieznana liczba	9,00	-	-	1	kapitulna

Nazwa wsi podkreślona oznacza, że znajduje się tutaj kościół parafialny.

* * *

Podsumowując nasze badania możemy stwierdzić, że karczma w 2. połowie XV wieku na terenie diecezji krakowskiej była instytucją szeroko rozpowszechnioną. Ustaliliśmy, że wsie z karczmą stanowiły około 1/4 wszystkich miejscowości leżących na terenie diecezji, natomiast 1/3 spośród tych, które opisał Długosz w swoim źródle. Innymi słowy, co czwarta miejscowość na terenie diecezji miała karczmę bądź karczmy. Była to dość duża liczba, z tym, że wymienione karczmy nie były rozmieszczone równomiernie. Zauważyliśmy, że wschodnie rejony diecezji były pod tym względem uboższe niż zachodnie i południowe. Może to mieć związek z rzadszą siecią osadniczą na tym terenie bądź z dużymi brakami występującymi w źródle. Zauważyliśmy, że karczmy dość wyraźnie były związane ze szlakami komunikacyjnymi zarówno lądowymi, jak również - w jeszcze większym stopniu - wodnymi.

Miejsce występowania prawdopodobnie w pewien sposób warunkowało funkcje, jakie karczma spełniała; łączyła ona w sobie kilka funkcji, w zależności od położenia. I tak karczmy położone przy szlakach stawały się domem noclegowym, połączone w centrum wsi - ośrodkiem usług rzemieślniczych i spotkań towarzyskich. Jednak na podstawie zebranego materiału nie możemy wiążąco wypowiadać się na temat funkcji pełnionych przez karczmy, jak i warunków ich występowania. Problem ten pozostaje otwarty i wymaga dalszych badań.

Sondaż przeprowadzony na terenie jednego dekanatu nie wyczerpuje zagadnienia, stanowi jedynie zasygnalizowanie problemu. Aby wyciągnąć wiążące wnioski, należałoby podobne badania przeprowadzić na innych terenach. Porównując materiał, być może będzie można dojść do pewnych uogólnień. Ponieważ w pewnych przypadkach barierą są braki źródłowe, celowe byłoby skorzystanie z innych źródeł, które rzuciłyby światło na zagadnienia związane z warunkami występowania karczmy i jej funkcjami, jakie spełniała w swoim środowisku. Praca wydaje się warta podjęcia ze względu na duże braki w literaturze z tej dziedziny, jakże ważnej w całokształcie historii gospodarczej Polski.

PRZYPISY

Wstęp

- ¹ Tego okresu dotyczą prace Józefa Burszty: *Spółczesność i karczmą; Propinacja, karczmą i sprawa alkoholizmu w społeczeństwie polskim XIX wieku*. Warszawa 1951; *Wieś i karczmą. Rola karczmą w życiu wsi pańszczyśnianej*. Warszawa 1950.
- ² H. Samsonowicz. *Rzemiosło wiejskie w Polsce XIV-XV wieku*. Warszawa 1954 s. 29.
- ³ K. Buczek. *Targi i miasta na prawie polskim*. Wrocław 1964 s. 78; M. Bobrzyński. *Prawo propinacji w dawnej Polsce*. „Rozprawy i Sprawozdania z Posiedzeń Wydziału Historyczno-Filozoficznego Akademii Umiejętności” 28:1888 s. 324-326; W. Łęga. *Obraz gospodarczy Pomorza Gdańskiego w XII i XIII w*. Poznań 1945 s. 177; S. Sochaniewicz. *Wójtostwo i sołtyśostwo pod względem prawnym i ekonomicznym w ziemi ławoskiej napisał [...] Lwów 1921 s. 344; I. Cieślowska. Taberna wczesnośredniowieczna na ziemiach polskich*. „Studia Wczesnośredniowieczne” 4:1958 s. 216; Samsonowicz, jw. s. 30.
- ⁴ Łęga, jw. s. 177-179; Buczek, jw. s. 78; Bobrzyński, jw. s. 326.
- ⁵ Cieślowska, jw. s. 216; Bobrzyński, jw. s. 326; Samsonowicz, jw. s. 30-42; Buczek, jw. s. 78.
- ⁶ Cieślowska, jw. s. 179; E. Grodecki. *Minierze we wczesniejszym średniowieczu polskim*. „Rozprawy Akademii Umiejętności. Wydział Historyczno-Filozoficzny” 63:1921 nr 2 s. 40.
- ⁷ Grodecki, jw. s. 40.
- ⁸ K. Maleczyński. *Najstarsze targi w Polsce i ich stosunek do miast przed kolonizacją na prawie niemieckim*. Lwów 1926 s. 46.
- ⁹ Samsonowicz, jw. s. 155-199.
- ¹⁰ Zob. przyp. 1.
- ¹¹ Cieślowska, jw. s. 165-169.
- ¹² Przede wszystkim w monografiach dotyczących klasztorów, na przykład: K. Dębrowski. *Rozwój wielkiej własności ziemskiej klasztoru cysterek w Żarnowcu od XIII do XVI wieku*. Gdańsk 1970 s. 107; Z. Perzanowski. *Opactwo benedyktyńskie w Lubiniu. Studia na fundacją i rodajem uposażenia w średniowieczu*. Wrocław 1978 s. 106; J. Krasoń. *Uposażenie klasztoru cysterek w Obrze w wiekach średnich*. Poznań 1950 s. 136; E. Wiśniewski. *Z dziejów opactwa benedyktyńców w Sieciechowie*. „Roczniki Humanistyczne” 7:1960 z. 2 s. 97-99.
- ¹³ B. Kumor. *Granice metropolii i diecezji polskich 988-1939*. Lublin 1969-1972 s. 347; I. Polkowski. *O dawnych granicach diecezji krakowskiej*. Kraków 1948 s. 5-7.
- ¹⁴ Kumor, jw. s. 325-326.
- ¹⁵ T. Ladenberger. *Zaludnienie Polski na początku panowania Kasiemiera Wielkiego*. Lwów 1930 s. 11 (tabela).

- 16 J. Natanson-Leski. *Rodzój terytorialny Polski od czasów najdawniejszych do okresu przebudowy państwa w latach 1569-1572*. Warszawa 1964 s. 84.
- 17 Ladenberger, jw. s. 31; S. Arnold. *Terytoria plemienne w ustroju administracyjnym Polski piastowskiej*. Kraków 1927 s. 74-94.
- 18 Ladenberger, jw. 31.
- 19 Arnold, jw. s. 74-94.
- 20 Ladenberger, jw. s. 31
- 21 Na przykład: wieś Młodzowy Duże opisana jest w t. 1 s. 465, gdzie wzmianka o karczmie jest niepełna: *item tabernae [...]*, natomiast drugi opis przynosi nam informację *item taberna una habens agros*. Przypadków tego typu mamy 40.
- 22 Zasada ta dotyczy następujących wsi: Klimontów (t. 1 s. 59, 105; t. 2 s. 155; t. 3 s. 295); Łapczyce (t. 1 s. 226; t. 3 s. 195); Modlniczka (t. 1 s. 242; t. 2 s. 29; t. 3 s. 63); Olchawa (t. 1 s. 234; t. 2 s. 237; t. 3 s. 406); Polana (t. 2 s. 517; t. 3 s. 415); Przegonia (t. 2 s. 124; t. 3 s. 188); Przemęczanki (t. 1 s. 99; t. 2 s. 80; t. 3 s. 293); Szarbków (t. 1 s. 459; t. 2 s. 94; t. 3 s. 378); Trzyciąż (t. 2 s. 57; t. 3 s. 110); Zalesie (t. 2 s. 569; t. 3 s. 262).
- 23 Są to: wieś Bogucice, gdzie mamy: *item taberna una habens agros* (t. 2 s. 105) *item taberna non est* (t. 3 s. 44), oraz wieś Góry Niskie - *Item sunt ibi duo praedia duae tabernae habentes agros [...]*. *Item est ibi tertia taberna ecclesiae de Żdzechowycze habens agros* (t. 2 s. 494), a także *Item tabernae non sunt* (t. 1 s. 195).
- 24 Otrzymujemy więc kolejno następujące liczby karczem: Bielawy (t. 2 s. 10; t. 3 s. 69) - 3; Głew (t. 1 s. 159) - 3; Ibramowice (t. 1 s. 28; t. 2 s. 119; t. 3 s. 108) - 2; Jaworzno (t. 2 s. 228); t. 3 s. 154) - 3; Karniowice (t. 1 s. 41, 254) - 2; Kobyłany (t. 1 s. 318; t. 2 s. 341) - 6; Kraszków (t. 1 s. 64; t. 2 s. 470; t. 3 s. 234) - 1; Krzyżanowice Wielkie (t. 1 s. 118; t. 2 s. 130; t. 3 s. 103) - 3; Sadowie (t. 1 s. 463; t. 2 s. 507) - 2; Siepraw (t. 1 s. 143; t. 2 s. 132) - 2; Sierakowice (t. 1 s. 13; t. 2 s. 305) - 2; Skórczów (t. 1 s. 36; t. 2 s. 144) - 6; Stagniewice (t. 1 s. 103; t. 2 s. 157) - 3; Węgrzce (t. 1 s. 251, 274; t. 2 s. 107) - 3; Wola Justowska (t. 1 s. 63; t. 2 s. 20) - 2.
- 25 W wypadku trzech z nich przyjmujemy kryterium dokładności opisów, zaś w przypadku pięciu przyjmujemy opis z większą liczbą. 1. Czyżów - wieś szlachecka. Według opisu w t. 2 s. 494 mamy w niej 24 łąny, pięć karczem i folwark. Opis zawarty w t. 1 s. 330 potwierdza przytoczone dane, dodając wzmiankę o szóstej karczmie plebańskiej: *Item quinque tabernae sunt in eadem villa de proprietate haeredis sexta plebani [...]*. Ze względu na szczegółowość i dokładność opisu w t. 1 przyjmujemy zawarte w nim dane do naszych obliczeń. 2. Gruszów - postugując się analogicznym kryterium przyjmujemy dla tej wsi liczbę trzech karczem. 3. Karwin - wydaje się być wsią podzieloną. Przypuszczamy, że w t. 3 mamy opisaną jedną część wsi, natomiast w t. 2 - obie części razem. Przyjmujemy istnienie w niej dwóch karczem.
- 26 W pozostałych wsiach przyjmujemy opis z większą liczbą karczem, w nawiasach podajemy stronę obowiązującego opisu. Miejsca występowania pozostałych opisów podajemy w spisie wszystkich miejscowości z karczmi na terenie diecezji krakowskiej (patrz aneksy na końcu pracy). 1. Biskupice (t. 2 s. 136); 2. Igołomia Mała (t. 2 s. 158); 3. Nietulisko (t. 2 s. 426); 4. Stodoły (t. 1 s. 348). Jeszcze jedną wsią sporną jest Wierzbita.

R o z d z i a ł I

¹ S. K u r a ś. *Regestrum Ecclesiae Cracoviensis. Studium nad powstaniem tzw. Liber Beneficiorum Jana Długosza*. Warszawa 1966.

² Tym skrótem będziemy oznaczać źródło w dalszym ciągu naszej pracy.

³ K u r a ś, jw. s. 20.

⁴ Tamże s. 19.

⁵ H. Z e i s s b e r g. *Die Episkopatstumsverhältnisse in Polen im Mittelalter*. T. 2. Warszawa 1977 s. 115.

⁶ K u r a ś, jw. s. 18-43

⁷ A. T y s z y Ń s k i. *Najdawniejszyabytek promy oryginalnej polskiej w „Liber beneficiorum” Długosza*. „Biblioteka Warszawska” 1:1968 s. 147.

⁸ M. B o b r z y Ń s k i, S. S m o l k a. *Jan Długosz jego życie i stanowisko w piśmiennictwie*. Kraków 1893 s. 210.

⁹ K u r a ś, jw. s. 32.

¹⁰ F. B u j a k. *Długosz jako geograf. Studia geograficzno-historyczne*. Kraków 1925 s. 91-105, cyt. za: K u r a ś, jw. s. 12.

¹¹ K u r a ś, jw. s. 44.

¹² Tamże s. 31.

¹³ Tamże s. 37-38.

¹⁴ Tamże s. 7; J. L u c i Ń s k i. „*Liber beneficiorum*” Długosza, uwagi krytyczne. „*Studia Źródłoznawcze*” 13:1968 s. 150; K. J e l o n e k. *W sprawie „Liber beneficiorum” Jana Długosza*. „*Studia Historyczne*” 12:1969 z. 3 s. 430.

¹⁵ L u c i Ń s k i, jw. s. 150.

¹⁶ K u r a ś, jw. s. 7.

¹⁷ W odniesieniu do naszej pracy piszemy o tym we wstępie.

¹⁸ K u r a ś, jw. s. 47-50.

¹⁹ Tamże s. 14.

²⁰ Tamże s. 16.

²¹ Z e i s s b e r g, jw. s. 117; K u r a ś, jw. s. 17.

²² K u r a ś, jw. s. 7.

²³ Tamże s. 17.

R o z d z i a ł II

¹ Zob. Wstęp do artykułu.

² Na przykład: *Opathowycze - oppidum [...] cuius proprietates totalis et iuspatronatus ad abbatem et monasterium Thiniciense pertinet pleno iure. In quo sunt lanei oppidanorum [...]. Est etiam ibi praedium coenobiale [...]. Item plebanus habet agros sufficientes pro praedioso, Item habet sex hortulanas in eodem oppido [...]. Item habet oensum tabernalem ratione tabernae, quae olim ad ecclesiam praefatam perpetuo spectabat, de quibus sibi proveniunt ratione census annui duae marcae [...].*

³ B o b r z y ń s k i, jw. s. 324; S o c h a n i e w i c z, jw. 340.

⁴ S. K u r a ś, jw. 47-50.

⁵ S. K u r a ś. *Przywileje prawa niemieckiego miast i wsi małopolski XIV-XV wieku*. Wrocław 1972 s. 167-200.

⁶ Podobne przypadki sygnalizuje K u r a ś. *Regestrum* s. 56-59.

⁷ S a m s o n o w i c z, jw. s. 156.

⁸ Na przykład we wsi Piotrawin autor bezpośrednio po wymienieniu właściciela wsi podaje: *In qua sunt triginta lanei cmetonales, item tres tabernae habentes agros [...]*, a poniżej niezależnie od tego pisze: *Item sunt ibi tres tabernae ad proprietatem plebani pertinentes, habentes proprios agros de proprietate plebani, et quaelibet solvit pro censu plebano tres fertones [...]*. t. 2 s. 511, 561.

⁹ Na przykład: we wsi Głodno podany jest tylko właściciel wsi, z czego wniosek, że jest on również właścicielem trzech znajdujących się w niej karczem.

¹⁰ Sposób uzyskania tej liczby podajemy na s. 32.

¹¹ Przyjęty przez nas podział dekanalny pochodzi z pracy: S. L i t a k. *Struktura terytorialna Kościoła łacińskiego w Polsce*. Lublin 1980.

¹² Wykorzystaliśmy obliczenia powierzchni dekanatów, które wykonała Z. Żuchowska z Instytutu Geografii Historycznej Kościoła w Polsce w Katolickim Uniwersytecie Lubelskim.

¹³ Spis wsi znajduje się w Aneksach.

¹⁴ K. B u c z e k. *Wstęp. W: Ilustracje dróg województwa krakowskiego z roku 1570*. Red. B. Wyrozumski. Wrocław 1971 s. V.

¹⁵ S. W e y m a n. *Ćta i drogi handlowe w Polsce piastowskiej*. Poznań 1938 s. 103.

¹⁶ B. W y r o z u m s k a. *Drogi w Ziemi Krakowskiej do końca XVI wieku*. Wrocław 1977 s. 44-54 oraz mapa.

¹⁷ W e y m a n, jw. s. 101-104.

¹⁸ Tamże s. 109-115.

¹⁹ Na przykład: wspomniana droga z Torunia do Lwowa; W e y m a n, jw. s. 101.

20 Długosz wspomina o dwóch karczmach położonych naprzeciw siebie po obu stronach Raby (t. 2 s. 114; t. 3 s. 10).

21 L a d e n b e r g e r, jw. mapa.

R o z d z i a ł III

¹ W dekanacie znajduje się wprawdzie 17 miejscowości parafialnych, lecz dwie z nich: Proszowice i Wawrzeńczyce, są miastami i z tego względu nie są przedmiotem naszych badań.

² Są to: Mogiła, Wiegardów, Pobiadniki, Córka Kościelnicka, Raciborowice, Pleszów, Czulice, Igołomia Wielka i Lubarszka.

³ Chodzi tu o wieś: Żembocin i Ruszcza.

⁴ Wspomniane cztery wsie to: Birków, Koniusza, Poborowice i Więclawice.

⁵ Igołomia Wielka - wieś szlachecka.

⁶ Chodzi o wieś Bosutów z parafii Więclawice. Została ona opisana dwukrotnie w t. 1 s. 34, gdzie czytamy: *Item de agris hortulanarum et tabernae*, natomiast w drugim opisie brak jest jakichkolwiek danych dotyczących karczmy.

⁷ Nic zdołano ustalić własności jedynie w odniesieniu do trzech karczem, co stanowi 2,22% ogólnej ich liczby.

A N E K S Y

I. Spis wsi z karczmami na terenie diecezji krakowskiej
(według przynależności dekanalnej)

BIECZ

Nazwa wsi	Parafia	Liczba karczem	Własność	Miejsca występowania opisu w źródle		
				t. I	t. II	t. III
1	2	3	4	5	6	7
Kwiatonowice	Biecz	1	sołtysia	-	-	s. 201
Lubcza	Jodłówka	1	szlachecka	s. 13	-	-
Rzepiennik		1	biskupia	-	s. 246	-
Szczepanowice	Jodłówka	1	szlachecka	s. 16	-	-
Zagorzany		1	klasztorna	-	-	s. 201

BOBOWA

1	2	3	4	5	6	7
Lęki	Tropie	1	szlachecka	-	s. 249, 254	-
Podole		1	szlachecka	-	s. 141	-
Szalowa		1	szlachecka	-	s. 253	-
Zborowice		1	klasztorna	-	-	s. 200

BODZENTYN

1	2	3	4	5	6	7
Baranówek	Bańkowice	3	1 bis. + 2 soł.	s. 624	s. 468	-
Bardo Dolne		2	szlacheckie	s. 454, 471	-	-
Baszowice	Słupia Nowa	1	klasztorna	-	s. 490	s. 232
Bełno	Daleszyce	1	sołtysia	-	s. 458	-
Bronkowice	Tarczek	1	biskupia	-	s. 461	-
Brzezie	Świętomarz	1	biskupia	s. 439	s. 463	-
Daleszyce		3	1 bis.+2 pleb.	-	s. 457	-

1	2	3	4	5	6	7
Dzibałów	Brzeziny	1	szlachecka	-	s. 457	-
Górno	Daleszyce	1	sołtysia	-	s. 458	-
Jadowniki	Świętomarz	2	klasztorne	s. 439	-	s. 17
Janczyce	Bańkowice	2	1 soł.+1 kap.	s. 597	-	-
Leśna	Bodzentyn	1	biskupia	-	s. 460	-
Łęczna	Wzdół	1	sołtysia	-	s. 491	-
Milanowska Wola	Słupia Nowa	2	klasztorne	-	s. 490	s. 232
Nieskurzów	Bańkowice	3	sołtysie	s. 623	s. 468	-
Olszownica	Bańkowice	2	1 bis.+1 soł.	s. 624	-	-
Pawłowa Wola	Łągów	1	biskupia	s. 626	s. 467	-
Piotrów	Łągów	2	1 soł.+1 bis.	s. 628	s. 467	-
Piórków	Łągów	2	biskupie	s. 628	s. 466	-
Potok		2	królewskie	s. 355	s. 465	-
Radkowice	Świętomarz	1	biskupia	-	s. 463	-
Rzepin	Świętomarz	4	klasztorne	s. 438	s. 464	-
Sadków	Zbylutka	2	sołtysie	s. 626	s. 466	-
Siekierno	Wzdół	2	sołtysie	-	s. 491	-
Szerzawy	Świętomarz	1	biskupia	s. 444	s. 462	-
Śniadka	Tarczek	2	1 soł.+1 bis.	s. 438, 469	s. 461	-
Świętomarz		1	biskupia	s. 438	s. 462	-
Wola Szczygieł- kowa	Dębno	1	sołtysia	-	s. 465	-
Wszachów	Bańkowice	4	biskupia	s. 625	s. 469	-
Wzdół		1	biskupia	-	s. 491	-
Zagdańsko	Kielce	1	biskupia	s. 443	-	-
Zamkowa Wola	Łągów	2	1 soł.+ 1 bis.	s. 627	s. 467	-
Zbylutka		3	sołtysie	s. 628	s. 466	-
Zerniki	Bańkowice	3	biskupie	s. 624	s. 329	-

BYTOM

1	2	3	4	5	6	7
Milowice	Czeladź	1	sołtysia	-	s. 198	-
Siedlec	Mysłowice	1	plebańska	-	s. 204	-
Wareżyn	Siewierz	1	plebańska	-	s. 201	-

CHODEL

1	2	3	4	5	6	7
Bystrzyca	Kiełczewice	4	1 soł. +3 niez.	-	-	s. 384
Czerniejów	Kreżnica	2	klasztorne	-	-	s. 305
Dąbrowica	Lublin	1	szlachecka	s. 200	s. 537	-
Dziesiąte	Lublin	1	kapitulna	s. 198	s. 538	-
Głodno	Piotrawin	3	klasztorne	-	s. 562	s. 242
Głusko	Opole	1	szlachecka	-	s. 545	s. 252
Godów	Kłodnica	2	szlacheckie	-	-	s. 253
Kaliszany	Piotrawin	1	szlachecka	-	s. 562	-
Kluczkowice	Opole	4	3 soł.+1 szl.	-	s. 512	-
Kłodnica		2	szlacheckie	-	-	s. 252
Komarzyce	Kłodnica	1	szlachecka	-	-	s. 253
Mszczysław	Kłodnica	1	szlachecka	-	-	s. 253
Myedzwada	Opole	3	klasztorne	-	-	s. 242
Osmolice	Kreżnica	6	5 szl.+1 soł.	s. 199	s. 540	-
Palikije	Wojciechów	2	sołtysie	s. 200	-	-
Piotrawin		6	3 pl. +3 bis.	-	s. 511, 561	-
Poniatowa	Abramowice	2	klasztorne	-	-	s. 306
Pyszkowice	Bychawa	10	szlacheckich	-	s. 544	-
Rudnik	Kiełczewice	2	1 soł.+1 klasz.	-	-	s. 385
Skoków	Opole	4	szlacheckie	-	s. 545	s. 254
Zemborzyce		8	królewskich	-	s. 543	-

DOBCZYCE

1	2	3	4	5	6	7
Czernin	Raciechowice	2	szlacheckie	-	s. 132	-
Gruszów		3	szlacheckie	s. 265	-	-
Jankówka	Dziewkanowice	1	szlachecka	s. 143	-	-
Krzyżkowice	Siepraw	1	klasztorna	-	s. 133	-
Olszowice	Siepraw	1	klasztorna	-	s. 133	-
Rudniki	Dziewkanowice	2	szlacheckie	-	s. 113	-

1	2	3	4	5	6	7
<u>Siepraw</u>		2	szlacheckie	-	s. 132	-
<u>Sieraków</u>	Dziekanowice	1	szlachecka	-	s. 112	-
<u>Skrzynka</u>	Dobczyce	1	królewska	-	s. 185	s. 434
<u>Stojowice</u>	Zakliczyn	1	szlachecka	s. 45	-	-
<u>Stróża</u>	Skrzydlna	2	1 soł.+1 szl.	s. 205	-	-
<u>Tarnawa</u>		2	szlacheckie	s. 37	-	-
<u>Winiary</u>	Dziekanowice	1	królewska	-	-	s. 434
<u>Wiśniowa</u>		2	królewskie	-	s. 182	-

JASŁO

1	2	3	4	5	6	7
<u>Bączal Dolny</u>	Bączal Górny	1	klasztorna	-	s. 295	s. 206
<u>Chrzastówka</u>	Szebnie	1	klasztorna	-	-	s. 209
<u>Czelusznica</u>	Jasło	1	klasztorna	-	-	s. 209
<u>Łajśce</u>	Łężyny	1	sołtysia	-	-	s. 392
<u>Machnówka</u>	Zręcin	1	sołtysia	-	-	s. 392
<u>Nieglowice</u>	Jasło	1	szlachecka	s. 495	-	-
<u>Staw</u>	Łężyny	1	nieznana	s. 638	-	-
<u>Umieszcz</u>	Jasło	1	klasztorna	-	-	s. 209
<u>Warzyce</u>		1	klasztorna	-	s. 142, 248	s. 208

JĘDRZEJÓW

1	2	3	4	5	6	7
<u>Borszowice</u>	Imielno	2	szlacheckie	-	s. 66	-
<u>Chlewice</u>		2	szlacheckie	s. 18	-	-
<u>Dąbrowa</u>	Dzierzgów	1	szlachecka	s. 21	s. 99	-
<u>Drużykowa</u>	Moskarzów	1	szlachecka	s. 20	s. 102	-
<u>Dzierzgów</u>		2	kapitulne	s. 17	s. 98	-
<u>Jasienna</u>	Imielno	2	szlacheckie	-	s. 67	-
<u>Kluczyce</u>	Dzierzgów	1	szlachecka	s. 20	s. 99	-
<u>Mierzawa</u>	Krzcięcice	1	klasztorna	-	s. 69	s. 367

1	2	3	4	5	6	7
Opatkowice	Grudziny	1	szlachecka	s. 238	-	s. 213
Pawłowice	Wrocierz	3	klasztorne	s. 132	-	-
Pońok	Krzcięcice	2	klasztorne	-	-	s. 364
Sędowice	Wrocierz	3	klasztorne	-	-	s. 427
<u>Sędziszów</u>		3	plebańskie	-	s. 69	-
Słupia Nowa	Słupia Stara	2	klasztorne	-	s. 489	s. 231
Sobowice	Imielno	1	szlachecka	s. 132	-	-
Słęcin		2	szlacheckie	s. 24	-	-
<u>Tarnawa</u>		1	plebańska	-	s. 92	-
<u>Trzcieniec</u>		2	szlacheckie	-	s. 70	-
Tur	Wrocierz	2	kapitulne	s. 536	-	-
Wolya	Piotrkowice	1	szlachecka	s. 129	-	-
<u>Wrocierz</u>		2	biskupie	-	-	s. 13
Zakrzów	Piotrkowice	1	szlachecka	s. 128	-	-

KAZIMIERZ

1	2	3	4	5	6	7
<u>Bochotnica</u>		2	szlacheckie	-	-	s. 247
Celejów	Wgwołnica	1	szlachecka	-	s. 569	s. 249
Chroszczów	Bochotnica	2	szlacheckie	-	-	s. 247
Drzewca	Wgwołnica	4	szlacheckie	-	-	s. 257
<u>Garbów</u>		8	7 szl.+1 pl.	-	s. 540	-
<u>Przybystawice</u>	Garbów	2	królewskie	-	-	s. 246
<u>Wilków</u>		2	szlacheckie	-	s. 554	s. 251
<u>Witoszyn</u>		1	szlachecka	-	s. 553	s. 244
<u>Xyzicze</u>	Garbów	10	szlacheckich	-	s. 541	-

KIJE

1	2	3	4	5	6	7
Bilczów	Chotel Czerwony	1	szlachecka	s. 419	s. 372, 384	-
Bogucice		3	2 król.+1 pleb.	s. 433	s. 376	-
Bronina	Busko	1	klasztorna	-	-	s. 94
Chmielnik		3	szlacheckie	s. 139	s. 388	-
Chotel Czerwony		1	nieznana	s. 417	-	-
Chrościce	Kije	1	szlachecka	s. 459	-	-
Drugnia		1	królewska	-	s. 389	-
Garbatowice	Kije	1	klasztorna	s. 458	-	s. 17
Hołudza	Chotel Czerwony	1	szlachecka	s. 420	s. 372	s. 325
Jesień	Chmielnik	1	szlachecka	s. 139	-	-
Janina		2	plebańskie	-	s. 379	-
Jawor	Chomentów	1	szlachecka	s. 474	s. 393	-
Karsy	Janina	1	szlachecka	-	s. 380	-
Karsy	Kije	1	szlachecka	s. 475	s. 12	-
Kobylniki	Wiślica	1	królewska	s. 413	s. 370	-
Kostera	Gnojno	3	klasztorne	-	-	s. 93
Lipnik	Kije	1	szlachecka	s. 475	s. 11	-
Lisów		1	szlachecka	-	s. 390	-
Łagiewniki	Chmielnik	1	szlachecka	s. 139	-	-
Łatanice	Chotel Czerwony	1	szlachecka	-	s. 373	-
Łukowa		1	szlachecka	s. 475	s. 394	-
Mikułowice	Szaniec	1	szlachecka	-	s. 379	s. 433
Obice	Lisów	2	szlacheckie	s. 474	s. 391	-
Oględówek	Kije	1	kapitulna	s. 412	-	-
Piotrkowice		1	plebańska	-	s. 394	-
Podłęża	Pińczów	1	klasztorna	s. 460	-	s. 132
Polonki	Janina	1	szlachecka	-	s. 381	-
Radomice	Lisów	2	klasztorne	-	-	s. 411
Rusztynów	Janina	1	szlachecka	-	s. 380	-
Sędziwojowice		3	1 pl.+1 szl.	s. 455, 472	s. 376	-
Siesławice	Busko	?	szlacheckie	s. 314	-	s. 97
Skorocice	Zagość	1	szlachecka	s. 406	-	-
Skotniki	Zagość	1	królewska	-	s. 375	-
Skowrodno	Pińczów	1	biskupia	-	-	s. 366

1	2	3	4	5	6	7
Stawiany	Kije	4	klasztorne	s. 458	-	s. 17
Szaniec		2	szlacheckie	-	s. 378	-
Szarbków	Kije	3	2 soł.+1 klasz.	s. 459	s. 378	s. 94
Szczybiec	Pińczów	1	szlachecka	s. 460	s. 391	-
Śladków	Sędziejowice	1	szlachecka	s. 455, 472	s. 377	-
Umanowice	Kije	2	klasztorne	-	-	s. 319
Wawrowice	Wiślica	1	szlachecka	s. 314, 414	-	-
Wełecz	Busko	3	królewskie	-	-	s. 133
Widuchowa	Janina	1	szlachecka	-	s. 381	-
Winiary	Zagość	1	królewska	-	s. 375	-
Wola	Zagość	1	królewska	-	s. 376	-
Zagość		1	królewska	-	s. 375	-
Zrecze	Gnojno	3	szlacheckie	s. 139	-	-
Żydów	Kije	3	szlacheckie	s. 461	-	-

KOPRZYWNICA

1	2	3	4	5	6	7
Andruszkowice		1	nieznana	s. 302	-	-
Beszyce	Łoniów	1	klasztorna	-	-	s. 379
Bilcza	Obrazów	2	szlacheckie	s. 317	s. 353	-
Bogoria	Skotniki	1	szlachecka	s. 328	s. 318	-
Byszów	Chrobrzany	1	szlachecka	-	s. 350	-
Chrobrzany		2	szlacheckie	-	s. 350	-
Ciszycza	Koprzywnica	2	klasztorne	-	-	s. 288
Chotków	Łoniów	1	klasztorna	s. 388	-	s. 320
Dębiany	Obrazów	1	klasztorna	-	s. 352	s. 320
Dmosice	Sulisławice	1	szlachecka	-	s. 349	-
Dobrocice	Malice	1	klasztorna	-	-	s. 387
Faliszowice	Chrobrzany	2	szlacheckie	-	s. 351	-
Giązów	Obrazów	1	klasztorna	-	s. 352	s. 53
Gnieszowica	Koprzywnica	2	klasztorne	s. 396	-	s. 389
Górzyczany	Chrobrzany	1	szlachecka	-	s. 350	-

1	2	3	4	5	6	7
Janowice Górne	Chrobrzany	3	szlacheckie	-	s. 350	-
Jugoszwów	Obrazów	1	szlachecka	-	s. 352	-
Karwów	Malice	1	szlachecka	-	-	s. 383
<u>Kleczanów</u>		1	klasztorna	-	s. 336	s. 93
Komorna	Obrazów	1	szlachecka	-	s. 352	-
Krowia Góra	Łoniów	1	szlachecka	-	s. 345	-
Królewice	Sulisławice	1	klasztorna	s. 395	-	-
Lenarczyce	Obrazów	1	szlachecka	-	s. 353	-
Lisów	Malice	2	klasztorne	-	-	s. 409
Łojowice	Obrazów	1	plebańska	-	s. 313	-
Łoniów		3	2 pl.+1 szl.	-	s. 345	-
<u>Niedrzvice</u>	Koprzywnica	1	szlachecka	-	s. 320	-
<u>Niekrasów</u>		1	plebańska	s. 311	s. 323	-
<u>Obrazów</u>		3	2 klasz.+1 szl.	-	s. 351	s. 54
Piekary	Obrazów	2	kapitulne	s. 316, 343	-	s. 312
Pielaszów	Malice	2	nieznane	-	-	s. 382
Rożki	Obrazów	2	szlacheckie	-	s. 353	-
Ruszcza	Sulisławice	1	nieznane	s. 313	s. 319, 349	-
Ryłowice	Chrobrzany	1	szlachecka	-	s. 351	-
Sadłowice	Malice	1	sołtysie	-	-	s. 316
<u>Samborzec</u>		2	1 pl.+1 szl.	-	s. 316	-
<u>Skotniki</u>		3	1 pl.+2 szl.	-	s. 318	s. 396
<u>Strączków</u>	Chrobrzany	1	klasztorna	-	s. 351	-
Świechowice	Samborzec	1	szlachecka	-	s. 317	-
Świątniki	Obrazów	1	nieznana	s. 347	-	-
Święcica	Obrazów	2	szlacheckie	-	s. 353	-
<u>Turako Wielkie</u>	Niekrasów	1	szlachecka	s. 311	s. 324	-
Trzebisławice	Łoniów	1	szlachecka	-	s. 346	-
Wychecz	Samborzec	1	nieznana	-	s. 317	-
Wielogóra	Samborzec	1	szlachecka	-	s. 317	-
Zawidza	Łoniów	1	szlachecka	-	s. 346	-
Żórawice	Łoniów	1	szlachecka	-	s. 346	-
Żórawice	Obrazów	2	szlacheckie	-	s. 353	-

KRAKÓW

1	2	3	4	5	6	7
Bielany	Zwierzyniec	3	1 szl.+2 klaszt.	-	s. 10	s. 69
Borek	św. Jakub	1	kapitulna	s. 169	-	-
Bronowice	św. Stefan	1	sołtysia	s. 598	s. 16	-
Chełm	Zwierzyniec	2	szlacheckie	s. 63	s. 20	-
Mydlniki	św. Stefan	1	szlachecka	-	s. 13, 16	-
<u>Olszanica</u>	Zwierzyniec	1	klasztorna	s. 64	-	s. 62
Prądnik Czerwony	św. Mikołaj	1	sołtysia	-	-	s. 210
Prokocim	św. Jakub	2	nieznane	s. 30	s. 307	-
Przegorzały	Zwierzyniec	1	klasztorna	-	s. 10	s. 68
Pychowice	Skałka	1	kapitulna	s. 168	-	-
Rakowice	św. Mikołaj	1	nieznana	s. 603	-	-
Rząka	św. Jakub	2	1 klaszt.+1 niez.	-	-	s. 50
Rząska	św. Stefan	1	szlachecka	-	s. 13	-
Rybitwy	św. Mikołaj	1	klasztorna	-	-	s. 428
Swoszowice	św. Jakub	1	klasztorna	-	-	s. 142
Wola Duchacka	św. Jakub	2	1 soł.+1 klaszt.	-	-	s. 49
Wola Justowska	Zwierzyniec	2	szlacheckie	s. 63	s. 20	-
Zabierzów	Zwierzyniec	2	klasztorne	-	-	s. 62
<u>Zwierzyniec</u>		1	nieznana	-	-	s. 60

KSIĄŻ WIELKI

1	2	3	4	5	6	7
Bolów	Pałecznicza	3	szlacheckie	s. 104, 131	s. 76	-
Buszków	Słaboszów	1	szlachecka	-	s. 73, 76	-
Chwalniów	Miechów	1	klasztorna	-	-	s. 23
Czuszów	Pałecznicza	2	szlacheckie	s. 104	s. 77	-
Dziaduszyce	Słaboszów	1	szlachecka	s. 131	-	-
Dziewięciły	Nasiechowice	1	szlachecka	s. 61	s. 81	-
Głupczów	Racławice	1	szlachecka	s. 100	-	-
Gruszów	Wrocławowice	1	szlachecka	s. 119	s. 79	-

1	2	3	4	5	6	7
Ibramowice	Wrocimowice	2	szlacheckie	s. 28, 119	-	s. 108
Jaksica	Miechów	1	klasztorna	-	-	s. 6
Janikowice	Zielenice	1	nieznana	-	s. 82	-
<u>Kalina</u>		2	klasztorne	-	-	s. 22
Kalina	Miechów	1	klasztorna	-	-	s. 22
Kamieńczyce	Miechów	1	klasztorna	-	-	s. 20
Karczowice	Mstyczów	1	szlachecka	-	-	s. 322
Klonów	Racławice	1	klasztorna	s. 136	s. 79	s. 65, 333
Kościelów	Racławice	1	klasztorna	s. 68	s. 80	s. 65
Kozłów		1	szlachecka	-	s. 88, 91	s. 327
Kropidło	Słaboszów	1	szlachecka	s. 131	-	-
<u>Książ Wielki</u>		1	plebańska	-	s. 85	-
<u>Łętkowice</u>		20	szlacheckich	s. 59	-	s. 6
Marcinkowice	Mstyczów	1	szlachecka	-	-	s. 326
Markocice	Racławice	2	szlacheckie	s. 134	-	-
Miechowice	Nasiechowice	1	szlachecka	s. 62	s. 81	-
<u>Mstyczów</u>		2	1 szl.+1 pleb.	-	s. 89	-
<u>Nadzów</u>	Pałecznicza	2	1 szl.+ 1 ?	s. 130	-	-
<u>Nasiechowice</u>		1	plebańska	-	s. 81	-
Nieszków	Słaboszów	1	szlachecka	s. 131	-	-
Niezwojowice	Pałecznicza	1	szlachecka	-	s. 17	-
Parkoszowice	Sławice	1	klasztorna	-	s. 51	s. 22
Pieczonogi	Wrocimowice	1	królewska	s. 29	-	-
Podleśna Wola	Miechów	1	klasztorna	-	-	s. 19
Pojałowice	Nasiechowice	2	szlacheckie	s. 148	s. 20, 81	-
Przedmoszczany	Mstyczów	1	szlachecka	-	-	s. 326
Przełaja	Mstyczów	1	szlachecka	-	-	s. 327
Przemęczanki	Zielenice	1	klasztorna	s. 99	s. 80	s. 293
Przemęczany	Zielenice	2	klasztorne	s. 35, 99, 120	s. 80	s. 292
Przesławice	Miechów	1	klasztorna	-	-	s. 20
Przysieka	Mstyczów	1	szlachecka	-	-	s. 327
Pstroszyce	Miechów	1	klasztorna	-	-	s. 23
<u>Radziemice</u>		2	szlacheckie	-	-	s. 98

1	2	3	4	5	6	7
Rogów	Książ Wielki	1	szlachecka	s. 182	s. 83	-
Rospirzchów	Miechów	1	klasztorna	-	-	s. 20
Rzemiedrzyce	Szabossów	?	królewska /-ie/	s. 113	-	-
Rzędowice	Książ Wielki	2	królewskie	-	s. 84	-
Sławice		1	szlachecka	-	s. 50	-
Smonowice	Wrocławowice	1	kapitułna	s. 162	s. 2, 79	-
Sudółek	Wrocławowice	1	szlachecka	s. 29	-	-
Szczepanowice	Miechów	2	klasztorne	-	-	s. 22
Śladów	Kalina	1	szlachecka	s. 36	s. 83	-
Święcica	Szabossów	1	klasztorna	-	-	s. 212
Tuchołów	Książ Wielki	1	szlachecka	-	s. 84	-
Winiary	Pałacznica	1	biskupia	-	s. 77	-
Witowice	Miechów	2	szlacheckie	-	-	s. 25
Wola Radziemska	Wrocławowice	1	szlachecka	s. 99	-	-
Wolya	Zielenice	1	szlachecka	s. 119	-	-
Zagórzycza	Miechów	1	klasztorna	-	-	s. 4
Zbigały	Szabossów	1	szlachecka	-	s. 74	-
Zielenice		1	szlachecka	s. 267	s. 80	-

KUNÓW

1	2	3	4	5	6	7
Biaziny	Iżża	1	biskupia	-	s. 482	-
Bolessyn	Waśniów	2	klasztorne	-	s. 473	s. 231
Bukowie	Kunów	1	biskupia	-	s. 476	-
Dąbrowa	Pawłów	2	szlacheckie	s. 439	s. 485	-
Garbacs	Momina	2	biskupie	s. 646	s. 470	-
Godów	Krynki	1	biskupia	-	s. 486	-
Grzegorzewice		3	szlacheckie	-	s. 488	s. 417
Janowice	Momina	1	klasztorna	-	s. 471	s. 232

1	2	3	4	5	6	7
Jasieniec	Iłża	2	biskupie	-	s. 482	-
Kałków	Krynki	3	1 bis.+2 ?	-	s. 486	-
Koprzywnica	Pawłów	3	1 bis.+2 szl.	s. 440	s. 485	-
Kossowice	Momina	2	szlacheckie	s. 441	-	-
Kraszków	Momina	2	klasztorne	s. 640	s. 470	s. 234
Krzyżanowice		2	szlacheckie	-	-	s. 26
<u>Krynki</u>		2	biskupie	-	s. 486	-
<u>Kunów</u>		8	biskupich	-	s. 470	-
Lipienice	Jastrzęb	1	biskupia	-	s. 487	-
Małomierzycy	Iłża	1	biskupia	-	s. 483	-
Milejowice	Momina	1	klasztorna	-	s. 470	s. 234
Mirów	Jastrzęb	2	biskupie	-	s. 488	-
<u>Mirzec</u>		7	2 klasz.+5 pleb.	-	-	s. 403
<u>Momina</u>		2	plebańskie	-	s. 469	-
Nietulisko	Kunów	4	biskupie	s. 643	s. 476	-
Nosów	Waśniów	2	klasztorne	-	s. 473	s. 91
Pakośław	Iłża	3	szlacheckie	-	s. 483	s. 25
Pasztowa Wola	Iłża	3	2 bis.+1 soł.	-	s. 483	-
<u>Pawłów</u>		2	klasztorne	-	s. 484	s. 237
Pękoślawice	Waśniów	3	klasztorne	-	-	s. 408
Prandocin	Iłża	2	biskupie	-	s. 482	-
Prawęcın	Kunów	4	szlacheckie	-	s. 477	s. 237
Rogów	Jastrzęb	2	biskupie	-	s. 488	-
Rzepin	Pawłów	2	?	-	s. 484	s. 235
Seredzice Bl.	Iłża	1	biskupia	-	s. 482	-
Skarżysko Kość.	Wąchock	3	klasztorne	-	s. 478	s. 403
Szczegło	Momina	3	1 bis.+2 klaszt.	s. 640	s. 470	-
<u>Szewna</u>		7	4 bis.+ 1 kap.+2?	s. 462	s. 508	-
Szwanthowa Wola	Momina	2	biskupie	-	s. 469	-
Swiaszkowice	Waśniów	1	szlachecka	s. 441	-	-
Trzeszków	Pawłów	3	1 bis.+2 szl.	s. 440	s. 485	-
Tychów	Wąchock	1	biskupia	s. 419	s. 475	-
Wiory	Krynki	2	nieznane	-	s. 486	-

1	2	3	4	5	6	7
Witosławice	Waśniów	2	szlacheckie	s. 441	s. 474	-
Zawada	Pawłów	1	szlachecka	s. 442	s. 486	-
Zwola Sarnina	Grzegorzewice	1	szlachęcka	-	s. 489	s. 417

LELÓW

1	2	3	4	5	6	7
Bobolice	Niegowa	1	królewska	-	s. 220	-
Czepurka	Potok Złoty	1	nieznana	-	s. 218	-
Dobrogoszczyca	Lelów Stary	1	szlachecka	s. 224	-	-
Drochlin		2	plebańskie	s. 17	s. 100, 219	-
Goleniów		1	plebańska	s. 21	s. 102	-
Grabiec	Szczekociny	1	sołtysia	-	s. 214	s. 325
Kopye	Kłobucko	1	sołtysia	-	-	s. 171
Kroczyce		1	plebańska	s. 224	-	-
Libidga	Kłobucko	1	szlachecka	-	-	s. 168
Miedzno		1	królewska	-	s. 212	-
Nakło		2	szlacheckie	-	s. 218	-
Opatów	Kłobucko	1	królewska	-	-	s. 153
Piasek	Potok Złoty	1	szlachecka	-	s. 217	-
Pierzchno	Kłobucko	1	królewska	-	-	s. 168
Podlesia		3	2 szl.+1 pleb.	-	s. 213	-
Rokitno		5	klasztornych	-	-	s. 326
Siedlińska	Nakło	1	szlachecka	-	s. 219	-
Sprowa	Szczekociny	2	klasztorne	s. 23	-	-
Walenczów	Kłobucko	1	królewska	-	-	s. 153
Wąsosze	Nakło	1	szlachecka	-	s. 219	-
Wilkowiecko		3	1 soł.+2 szl.	-	-	s. 154
Wolica	Obichów	1	klasztorna	-	-	s. 7
Wręczyca	Kłobucko	1	sołtysia	-	-	s. 169
Wywła	Szczekociny	1	szlachecka	s. 24	s. 214	-
Zalesice	Podlesia	1	szlachecka	-	s. 213	-
Zrembice		2	1 król.+1 pleb.	-	s. 222	-

LIPNICA MUROWANA

1	2	3	4	5	6	7
Biskupice	Czchów	1	szlachecka	s. 236	s. 241	-
Brzeźnica Radw.	Poreba	3	szlacheckie	-	s. 53	-
Dołuszyce	Wiśnicz	3	klasztorne	s. 53	s. 241	s. 405
Domasłówce	Czchów	1	szlachecka	-	s. 240	-
Drużków	Wojakowa	1	szlachecka	-	s. 254	-
Falaszowice	Czchów	1	szlachecka	-	s. 240	-
Glinik	Trzciana	1	klasztorna	s. 125	-	-
Gnojnik		1	szlachecka	s. 174	-	-
Gorzków	Brzeźnica	3	2 klasz.+1 pl.	s. 52	s. 182	s. 284
Gosprzydowa		1	sołtysia	s. 174	s. 270	-
Jurków	Czchów	1	szlachecka	s. 175	s. 289	-
Kobyle	Wiśnicz	1	szlachecka	s. 94	-	-
Krzyżanowice M.	Krzyżanowice W.	1	szlachecka	s. 118	s. 131	-
Krzyżanowice W.		3	1 pl.+1 kl.+1 n.	s. 118	s. 130	s. 103, 133
Książnice	Chełm	1	szlachecka	s. 37	-	-
Leszczyna	Trzciana	1	królewska	s. 596	-	-
Łapczyce		5	klasztornych	s. 226	-	s. 195
Łazy	Brzeźnica	2	klasztorne	s. 52	s. 182	s. 282
Łomna	Wiśnicz	1	szlachecka	s. 219	s. 186	-
Moszczenica	Chełm	1	klasztorna	s. 53	s. 114	s. 9
Nieszkowice	Biskupice	1	klasztorna	s. 230	s. 120	s. 196
Olchawa		2	1 soł.+1 klasz.	s. 234	s. 237	s. 406
Proszówki	Krzyżanowice W.	3	szlacheckie	s. 70	-	-
Sobolów		1	szlachecka	s. 32	-	-
Stradomka	Chełm	1	szlachecka	s. 37	-	-
Trzciana		1	szlachecka	-	s. 259	-
Trzciana		4	klasztorne	s. 36	-	-
Tymowa		1	sołtysia	s. 175	s. 270	-
Tworkowa	Tymowa	?	szlachecka/-ie/	s. 175	s. 270	-
Taberna Turrek...			klasztorna	s. 110	s. 114	s. 10

1	2	3	4	5	6	7
Taberna et thelo- neum...						
Wieruszycze	Trzciana	1	klasztorna szlachecka	-	s. 114	s. 10
Zawada	Uszew	1	biskupia	s. 125	-	-
				-	s. 277	-

MIECHOCIN

1	2	3	4	5	6	7
Dziewyanthle	Gawlussowice	1	plebańska	-	s. 396	-
Gawlussowice		1	szlachecka	-	s. 393	-
Kłyszów	Gawlussowice	2	szlacheckie	-	s. 359	-
Machów	Miechocin	2	szlacheckie	-	s. 315	-
Miechocin		5	plebańskich	-	s. 358	-
Nagnańów	Miechocin	2	plebańskie	-	s. 359	-
Navigium Wislae..		1	plebańska	-	s. 311	-
Otoka	Dymitrów	1	szlachecka	-	s. 310	-
Padew		4	3 król+i pl.	-	s. 311, 322	-
Raniżów		1	królewska	-	s. 369	-
Śiedliszczany	Miechocin	2	klasztorne	-	s. 360	-
Skopanie	Baranów	2	szlacheckie	-	s. 310	-

MIELEC

1	2	3	4	5	6	7
Borowa		1	plebańska	-	s. 402	-
Brzeźnica		2	klasztorne	s. 52	s. 181	s. 283
Gawrzyłowa	Dębica	1	szlachecka	-	s. 261	s. 261
Latoszyn	Dębica	2	szlacheckie	s. 296	s. 296	-
Nagawczyzna	Dębica	1	szlachecka	-	s. 263	-
Otałęska Wola	Czermin	1	szlachecka	-	-	s. 128

1	2	3	4	5	6	7
Otałęs	Czermin	1	szlachecka	-	-	s. 128
Pustynia	Dębica	1	szlachecka	-	s. 262	-
Tuszów	Chorselów	5	królewskich	-	s. 323	-

NOWA GÓRA

1	2	3	4	5	6	7
Balice	Morawica	2	szlacheckie	-	s. 43	-
Boronice	Kościelec	1	królewska	s. 51	-	-
Brzezinka	Rudawa	1	kapituła	s. 8	-	-
Brzoskwinia	Morawica	1	szlachecka	-	s. 44	-
Bukowno	Sławków	1	biskupia	s. 26	s. 187	-
Czechło		2	szlacheckie	-	s. 195	-
Chotkowiec	Kościelec	1	klasztorna	s. 51	-	-
Chrośna	Morawica	1	szlachecka	-	s. 44	-
Czatkowice	Krzyszowice	1	klasztorna	-	s. 64	s. 69
Czulówek	Rybna	1	klasztorna	-	s. 134	s. 187
Czulów	Rybna	2	klasztorne	-	s. 134	s. 187
Filipowice	Nowa Góra	1	szlachecka	s. 181	-	-
Jaworzno		3	1 soł.+2 szl.	-	s. 228	s. 154
Kadzice	Kościelec	1	królewska	s. 140	-	-
Kamieńscy	Kościelec	1	klasztorna	s. 36	s. 166	s. 66
Kaszów	Liski	2	klasztorne	-	s. 124	s. 186
Kleszczów	Morawica	2	szlacheckie	-	s. 44	-
Krzyszowice		1	biskupia	s. 38	s. 64	-
Liski		3	klasztorne	-	s. 123	s. 186
Łosień	Sławków	1	biskupia	-	s. 188	-
Mników	Morawica	3	szlacheckie	-	s. 44	-
Morawica W.	Morawica	1	szlachecka	-	s. 43	-
Morawica		1	szlachecka	-	s. 43	-
Mysławczyce	Kościelec	1	kapituła	s. 75, 536	-	-
Nowa Wieś	Liski	1	klasztorna	-	-	s. 188
Ostrów	Kościelec	1	klasztorna	s. 114	-	s. 296

1	2	3	4	5	6	7
Piekary	Kościelec	1	szlachecka	s. 75	-	-
Porąbka	Jaworzno	1	biskupia	-	s. 204	-
Pozowica	Czernichów	1	klasztorna	-	s. 125	s. 193
Przegonia	Czernichów	2	1 klasz.+1 szl.	-	s. 124	s. 188
Przewody	Kościelec	1	klasztorna	s. 74	-	s. 240
Rudawa		3	kapitulne	s. 165	s. 60	-
Rybna		2	klasztorne	-	s. 134	s. 189
Strzemieszyce	Sławków	1	sołtysia	-	s. 187	-
Szczyglice	Morawica	1	szlachecka	-	s. 44	-
Smierdząca	Liski	1	klasztorna	-	s. 123	s. 186
Trzebinia		3	szlacheckie	-	s. 45	-
Wola	Morawica	1	szlachecka	-	s. 44	-
Ząbkowice	Sławków	1	biskupia	-	s. 188	-
Zbik	Krzeszowice	1	szlachecka	-	s. 64	-

NOWY SĄCZ

1	2	3	4	5	6	7
Dąbrowa	Nowy Sącz	1	klasztorna	s. 555, 558 562	-	s. 83
Gołkowice	Podegrodzie	1	klasztorna	-	-	s. 340
Jakubkowice		1	klasztorna	-	s. 242	-
Jazówko		2	1 szl.+1 pleb.	-	s. 301	-
Kadcza	Podegrodzie	1	klasztorna	-	-	s. 341
Kamienica		1	klasztorna	-	-	s. 347
Kicznia	Łącko	1	sołtysia	-	s. 251	s. 348
Kobyliczyna	Ujanowice	1	sołtysia	-	s. 243	s. 351
Krosna	Ujanowice	1	sołtysia	-	s. 244	s. 353
Kunów	Wielogłowy	1	biskupia	s. 548	-	-
Łącko		1	klasztorna	s. 559	s. 250	s. 345
Łęczna	Jakubkowice	1	klasztorna	-	s. 243	-
Łososina	Jakubkowice	1	plebańska	-	s. 242	-

1	2	3	4	5	6	7
Maszkowice	Łącko	1	klasztorna	-	s. 252	s. 349
Nawojówka	Nowy Sącz	1	szlachecka	s. 542, 565	-	-
Podegrodzie		3	klasztorne	-	-	s. 341
Sechna	Ujanowice	1	klasztorna	-	s. 244	s. 353
Stańkowa	Jakubkowice	1	klasztorna	-	s. 242	s. 351
Świniarsko	Nowy Sącz	2	biskupie	s. 560	-	-
Ujanowice		2	1 klasz. +1 pl.	-	s. 243	s. 351
Wronowice	Jakubkowice	1	szlachecka	-	s. 242	-
Zasłonie	Podegrodzie	1	klasztorna	-	-	s. 341
Zabrzeź	Łącko	1	sołtysia	-	s. 250	-
Zbikowice	Jakubkowice	1	klasztorna	-	s. 242	s. 350
Żniąca	Ujanowice	1	klasztorna	-	s. 244	s. 352

NOWY TARG

1	2	3	4	5	6	7
<u>Tylmanowa</u>		1	klasztorna	-	s. 253	-

OPATOWIEC

1	2	3	4	5	6	7
Baranów	Dobrowoda	1	biskupia	s. 429	s. 374	-
Czyżów	Otfinów	1	szlachecka	s. 9	s. 407	-
Dobrowoda		1	biskupia	s. 419	s. 374	-
Gorzyce	Otfinów	?	szlachecka/-ie/	s. 10	s. 408	-
Górki	Strożyska	1	szlachecka	s. 424	-	-
Gręboszów		2	1 szl.+2 pl.	s. 406	-	-
Kocina		1	szlachecka	s. 406	s. 413	-
Konary	Otfinów	1	klasztorna	-	-	s. 103

1	2	3	4	5	6	7
Kozłów	Gręboszów	1	królewska	s. 406	-	-
Królowice	Bejsce	2	szlacheckie	s. 222, 253	s. 288	-
Laskówka	Odporyszów	1	szlachecka	s. 11	-	-
Lawy	Bejsce	2	nieznana	-	s. 150	-
Miechowice	Wietrzychowice	1	klasztorna	-	-	s. 369
Miechowiczki	Wietrzychowice	1	klasztorna	-	-	s. 370
Mistrzowice	Opatowiec	1	szlachecka	s. 404	-	-
Nieciecza	Otfinów	2	1 pleb.+1 kap.	s. 9	s. 407	-
Olganów	Dobrowoda	1	szlachecka	s. 414	s. 373	-
Ostrowce		1	plebańska	-	s. 428	-
Otfinów		3	2 szl.+1 pleb.	s. 10	s. 406	-
Piasek Wielki		2	szlacheckie	-	s. 420	-
Piotrkowice	Bejsce	1	klasztorna	-	-	s. 216
Radzanów	Dobrowoda	1	szlachecka	-	s. 375, 425	s. 96
Rogów		1	plebańska	-	s. 410	-
Solec		2	1 szl.+1 pleb.	-	s. 427	-
Strożyńska		2	królewskie	s. 423	s. 435	-
Szczytniki	Strożyńska	1	szlachecka	-	s. 434, 436	-
Urzuthy	Opatowiec	1	klasztorna	-	-	s. 216
Wełnin	Solec	1	królewska	-	s. 428, 433	-
Winiary	Korczyn Stary	1	królewska	-	s. 439	-
Włosnowice	Swiniary	1	nieznana	-	s. 427	-
Zagajów	Piasek Wielki	2	1 szl.+1 pleb.	-	s. 9, 421	-
Xany	Korczyn Stary	1	biskupia	-	s. 439	-

OPATÓW

1	2	3	4	5	6	7
Biskupice	Opatów	1	biskupia	s. 639	-	-
Brzezie	Ptkanów	?	szlachecka/-ie/	s. 401	-	-
Bukowiany	Opatów	1	biskupia	s. 639	-	-
Czerwona Góra	Ruszków	2	biskupie	s. 463, 644	s. 508	-
Jałowieś	Opatów	1	biskupia	s. 637	-	-

1	2	3	4	5	6	7
Jurkowice	Opatów	1	biskupia	o. 577, 637	-	-
Kunice	Wojciechowice	1	nieznana	s. 356	-	-
Łężyce	Opatów	1	biskupia	s. 638	-	-
Niemienice	Opatów	1	biskupia	s. 640	-	-
Okalina	Opatów	2	kapitulne	s. 317, 397	-	-
Rossochy	Ptkanów	2	szlacheckie	s. 383	-	-
Ruszkowic	Ruszków	1	biskupia	s. 583, 641	o. 508	-
Rzuchów	Grocholice	2	szlacheckie	s. 590	s. 507	-
Sadowie	Ruszków	2	szlacheckie	s. 463	s. 507	-
Stodoły	Wojciechowice	9	królewskich	s. 303, 348	-	-
<u>Wojciechowice</u>		2	szlacheckie	-	s. 497	-
Zochcin	Opatów	2	biskupie	s. 642	-	-

OŚWIĘCIM

1	2	3	4	5	6	7
<u>Włosiennica</u>		1	kapitulna	-	s. 224	-

PACANÓW

1	2	3	4	5	6	7
<u>Beszowa</u>		1	klasztorna	-	-	s. 126
<u>Biechów</u>		8	7 szl.+1 pleb.	-	s. 453	-
<u>Biskupice</u>	Książnice Wielkie	2	biskupie	-	s. 169	-
<u>Bossowice</u>	Kargów	1	szlachecka	-	s. 448	-
<u>Dolany</u>	Książnice Wielkie	1	klasztorna	-	s. 168	s. 214
<u>Kargów</u>		1	królewska	-	s. 447	-
<u>Konlemtoty</u>		2	klasztorne	-	-	s. 238
<u>Łubnice</u>	Beszowa	1	szlachecka	-	-	s. 127
<u>Oleśnica</u>		1	szlachecka	-	s. 440	-
<u>Orzelec</u>	Beszowa	1	szlachecka	-	-	s. 127
<u>Orzelec Duży</u>	Zborówek	1	szlachecka	-	-	s. 127

1	2	3	4	5	6	7
Piastrec	Biechów	3	biskupie	-	s. 454	-
Rytwiany	Staszów	3	szlacheckie	-	s. 319	-
Starawieś	Bestowa	1	szlachecka	-	-	s. 128
Tuklęcz	Koniemłoty	1	klasztorna	-	-	s. 239
Wola Biechow- ska	Biechów	1	szlachecka	-	s. 422, 453	-
Zborówek		1	biskupia	-	s. 421	-

PARCZEW

1	2	3	4	5	6	7
Biskupice	Biskupice M.	1	sołtysia	-	s. 549	-
Brzozowa Wola	Łączna Miasto	1	klasztorna	-	-	s. 268
Łączna	Łączna Miasto	2	klasztorna	-	-	s. 264
Łęcznińska Wola	Łączna Miasto	1	klasztorna	-	-	s. 268
Pomorzany	Wierzbica	2	klasztorna	-	-	s. 416
Szpica	Łączna Miasto	3	klasztorna	-	-	s. 267

PILZNO

1	2	3	4	5	6	7
Bieżdziadka		1	szlachecka	-	s. 288	-
Brzyaska		2	1 soł. +1 klasz.	-	s. 278	s. 204
Demborzyn	Przeczyca	1	klasztorna	-	s. 246	s. 203
Januszkowice	Klecie	1	klasztorna	-	s. 247	s. 203
Kamienica	Brzostek	1	klasztorna	-	s. 247	s. 202
Kawieczyn	Przeczyca	1	klasztorna	-	s. 246	s. 202
Klecie		1	klasztorna	-	s. 247	s. 204
Kłodawa	Brzyaska	1	sołtysia	-	s. 280	s. 205

1	2	3	4	5	6	7
Krajowice	Kołaczyce	1	klasztorna	-	s. 279	s. 207
Lubla		1	sołtysia	-	-	s. 381
<u>Łęki Górne</u>						
<u>i Dolne</u>		1	sołtysia	-	s. 611	-
<u>Przeczyca</u>		1	biskupia	-	s. 245	-
<u>Siedliska</u>		1	szlachecka	-	s. 150	-
<u>Wróblowa</u>	Brzyska	1	klasztorna	-	-	s. 205
Zagórze	Przeczyca	1	klasztorna	-	s. 246	s. 202

POŁANIEC

1	2	3	4	5	6	7
Ceber	Kielczyna	1	szlachecka	s. 320	s. 327	-
Czajków	Wiązownica	5	4 król.+1 soł.	-	s. 325	-
Doły	Olbierzowice	2	szlacheckie	-	s. 347	-
Dziewiętle	Ujazd	1	szlachecka	s. 320	s. 343	-
Dziwków	Goźlice	1	kapitulna	s. 367	-	-
Gojców	Włostów	1	kapitulna	s. 316, 397	-	-
Goźlice		1	szlachecka	-	s. 332	-
Grocholice	Strzyżowice	2	szlacheckie	s. 364	s. 340	-
Kaczyce	Mydlów	1	szlachecka	s. 362	s. 338	-
Kamieniec	Mydlów	1	szlachecka	s. 321	-	-
<u>Kielczyna</u>		3	szlacheckie	-	s. 326	-
<u>Kochów</u>	Strzyżowice	7	szlachecka/-ie/	s. 363	s. 341	-
Kobylany	Strzyżowice	6	szlacheckich	s. 318	s. 341	-
Krępa	Mydlów	1	szlachecka	s. 384	s. 338	-
Krobelice	Goźlice	2	klasztorne	-	-	s. 380
Królewice	Wiązownica	1	klasztorna	-	-	s. 318
Lipnik	Goźlice	2	szlacheckie	-	s. 333	-
Łaziska	Szczyglice	1	szlachecka	s. 319	s. 331	-
<u>Modliborzyce</u>		4	3 kiasz.+1 pl.	-	s. 328	s. 234
Mydlowiec	Mydlów	1	szlachecka	s. 384	s. 338	-

1	2	3	4	5	6	7
<u>Mydłów</u>		2	szlacheckie	s. 383	s. 337	-
Nasławice	Gołlice	1	szlachecka	-	s. 335	-
Nawodzice	Olbierzowice	13	szlacheckich	s. 394	s. 328, 348	-
Pęczów	Gołlice	2	szlacheckie	-	s. 334	-
Pokrzywianka	Olbierzowice	1	szlachecka	s. 394	-	-
Przyborowice	Kiełczyzna	1	szlachecka	s. 320	s. 327	-
Przybysławice	Gołlice	2	szlacheckie	-	s. 334	-
Rudniki	Połaniec	1	szlachecka	-	s. 450	-
Sternalice	Gołlice	1	szlachecka	-	s. 314	-
<u>Strzegom</u>		2	królewskie	-	s. 323	-
<u>Szczeglice</u>		4	3 szl.+1 pl.	-	s. 330, 343	-
Szwarszowice	Mydłów	1	szlachecka	-	s. 471	-
Szymanowice Dolne	Olbierzowice	3	szlacheckie	-	s. 367	-
Szymanowice Górne	Olbierzowice	2	szlacheckie	-	s. 367	-
Śmierdzina	Wiązownica	3	królewskie	-	s. 326	-
Ublinek	Strzyżowica	1	szlachecka	s. 365	s. 341, 356	-
Usarzędów	Gołlice	4	szlacheckie	-	s. 333	-
Węgrzce	Gołlice	1	nieznana	-	s. 335	s. 320
<u>Wiązownica</u>		2	królewskie	-	s. 325	-
Wierzbka	Kiełczyzna	1	szlachecka	s. 320	-	-
<u>Włostów</u>		3	szlacheckie	s. 317	s. 343	-
Wolya Lowy- nyczka	Mydłów	1	szlachecka	s. 364	-	-
Wysoczki	Szczeglice	1	szlachecka	s. 318	s. 331	-
Wysoczki Du- że	Szczeglice	1	szlachecka	s. 319	s. 332	-
Wysoczki Ma- łe	Szczeglice	2	szlacheckie	s. 318	s. 331	-
Wysokie	Kiełczyzna	1	szlachecka	s. 319	s. 328	-
Zagorzycy	Szczeglice	1	szlachecka	-	s. 331	-
Zakrzów	Gołlice	2	szlacheckie	-	s. 315	-
Zdanów	Gołlice	3	nieznane	-	-	s. 283

1	2	3	4	5	6	7
Zdzieci	Połaniec	2	szlacheckie	-	s. 450	-
Zimna Woda	Kiełczyzna	2	szlacheckie	s. 320	s. 327	-

PROSZOWICE

1	2	3	4	5	6	7
Batowice	Raciborowice	1	biskupia	s. 46	s. 59	-
Bieńczyce	Raciborowice	3	kapitulne	s. 479	s. 60	s. 115
Biogocice	Niegardów	1	klasztorna	s. 145	s. 151	s. 293
Boleń	Więclawice	1	szlachecka	s. 47	s. 50	-
Budziejowice	Niegardów	1	szlachecka	s. 68	s. 152	-
Czechy	Niegardów	1	szlachecka	-	s. 11, 152	-
Czernichów	Igołomia Większa	2	szlacheckie	s. 57	s. 159	-
Czulice		4	szlacheckie	s. 102	s. 40	-
Czyżyny	Mogiła	2	klasztorne	-	s. 34	s. 423
Dalowice	Niegardów	2	1 kap.+1 szl.	s. 136	-	-
Dojazdów	Luborzycza	2	kapitulne	s. 106	-	-
Dziekanowice	Raciborowice	1	kapitulna	s. 46, 156	s. 59	-
Glew	Igołomia Większa	3	szlacheckie	s. 57	s. 159	-
Glewiec	Igołomia Większa	1	klasztorna	s. 58	s. 159	s. 426
Goszyce	Luborzycza	1	szlachecka	s. 102	s. 205	-
Górka	Proszowice	1	kapitulna	s. 156	s. 602	-
<u>Górka Kościel-</u> <u>nicka</u>		2	szlacheckie	-	s. 41	-
Grębałów	Pleszew	1	kapitulna	s. 161	s. 368	-
Igołomia	Igołomia Większa	2	kapitulne	s. 487	s. 158	-
<u>Igołomia Większa</u>		5	szlacheckich	-	s. 158	-
Kantorowice	Raciborowice	1	klasztorna	-	s. 58	s. 430
Karniów	Czulice	2	szlacheckie	-	-	-
Karwin	Poborowice	2	1 klasz.+1 pl.	-	s. 132	s. 211
Klimontów	Proszowice	3	klasztorne	s. 59, 105	s. 155	s. 295
Kosmyrzów	Luborzycza	1	szlachecka	-	s. 153	-
Kowala	Zembocin	2	szlacheckie	-	-	s. 78

1	2	3	4	5	6	7
Kowary	Proszowice	2	szlacheckie	s. 126	s. 155	-
Krześlawice	Pleszów	1	klasztorna	s. 72	s. 164	s. 15
Krzyżtoporzycy	Ruszcza	1	szlachecka	s. 111	-	-
Książniczki	Więclawice	1	kapitulna	s. 72, 486	-	-
<u>Luborzycy</u>		4	biskupie	-	s. 152	-
Lubocza	Pleszów	2	sołtysie	s. 254	-	s. 63
Łosoškowice	Koniusza	1	kapitulna	s. 123, 163	-	-
Łuczyce	Luborzycy	4	szlacheckie	s. 272	-	-
Marszowice	Luborzycy	1	biskupia	s. 181	s. 153	-
Masłomiaça	Więclawice	4	szlacheckie	-	s. 50	-
Michałowice	Więclawice	2	klasztorna	s. 122	-	s. 16, 425
Mistrzowice	Raciborowice	1	kapitulna	s. 78	s. 60	-
Młodziejowice	Więclawice	1	szlachecka	s. 73, 123	s. 49	-
Mogiła		1	klasztorna	-	s. 33	s. 423
<u>Niegardów</u>		1	plebańska	-	s. 151	s. 290
Opatkowice	Proszowice	1	klasztorna	-	s. 156	s. 212
Pielgrzymowice	Więclawice	2	szlacheckie	s. 235	s. 48	-
Pietrzejowice	Luborzycy	1	klasztorna	-	-	s. 239
Pleszów		3	1 pl.+2 szl.	s. 113	s. 163	-
<u>Pobiedniki</u>		1	klasztorna	-	s. 153	s. 64
Psąda	Koniusza	2	1 bis.+1 pl.	s. 50	s. 170	-
Prusy	Luborzycy	1	biskupia	s. 57, 616	-	-
Przewóz	Mogiła	1	klasztorna	-	-	s. 427
<u>Raciborowice</u>		2	1 kap.+1 pl.	s. 155	s. 58	-
Rawłowice	Luborzycy	1	szlachecka	s. 103, 135	s. 206	-
Rzędowice	Koniusza	2	szlacheckie	s. 111	-	-
Skrzyszowice	Birków	2	szlacheckie	s. 98	-	-
Stanisławice	Ruszcza	3	szlacheckie	s. 31	-	-
Stagniewice	Proszowice	3	szlacheckie	s. 103	s. 157	-
Stręgoborzycy	Wawrzeńczyce	2	szlacheckie	-	s. 175	-
Szczytniki	Proszowice	3	szlacheckie	s. 48, 536	s. 154	-
Tropiszów	Igołomia Większa	2	klasztorna	-	s. 160	s. 297
Wąsów	Czulice	1	kapitulna	s. 167	-	-
Wągrzce	Raciborowice	2	kapitulne	s. 45, 166	s. 59	-
Węgrzynowice	Górka Kościelnicka	1	klasztorna	s. 111	s. 41	s. 211

1	2	3	4	5	6	7
Wierzbno	Koniusza	2	szlachecka	s. 57	s. 170	-
Wiktorowice	Raciborowice	1	klasztorna	-	s. 59	s. 431
Wilczkowice	Więclawice	1	szlachecka	-	s. 50	-
Wilków	Luborzycza	1	klasztorna	s. 144	-	s. 210
Wilczyce	Ruszczza	3	nieznane	-	s. 18	s. -
Wola Luborzycza	Luborzycza	1	biskupia	-	s. 153	-
Wola Więclawska	Więclawice	1	szlachecka	s. 262	s. 49	-
Wroniec	Czulice	1	klasztorna	s. 63	s. 49	-
Wronin	Czulice	1	klasztorna	s. 56	s. 40	s. 48
Wrócnice	Pobiednik	1	klasztorna	-	s. 154	s. 427
Wyciąże	Ruszczza	3	kapitulne	s. 153	-	-
Zastów	Raciborowice	1	biskupia	-	s. 50	-
Zesławice	Raciborowice	1	klasztorna	-	s. 59	s. 429
Złotniki	Wawrzeńczyce	1	klasztorna	-	s. 174	s. 268
Żerkowice	Więclawice	1	szlachecka	s. 135	-	-
Żydów	Wawrzeńczyce	1	szlachecka	-	s. 175	-
Taberna ante...		1	szlachecka	-	s. 49	-
Praebenda in...		2	kapitulne	-	s. 160	-

PSZCZYNA

1	2	3	4	5	6	7
Boyszów	Lędziny	1	szlachecka	-	s. 227	-
Jemielno	Lędziny	1	biskupia	-	s. 227	-
Lędziny		1	klasztorna	-	s. 226	s. 290

RADOM

1	2	3	4	5	6	7
Chrwatki Fir-leonis	Wsola	2	szlacheckie	s. 309	s. 534	-

1	2	3	4	5	6	7
Chrwatki Podwar- liny	Radom	1	szlachecka	s. 309	s. 515	-
Dąbrówka Pod- iężna	Cerekiew	5	szlacheckich	s. 444	-	-
Gackowice	Jarosławice	1	szlachecka	s. 445	-	-
Gołębiów	Mniszek	1	klasztorna	-	-	s. 406
Łączany	Wiersbica	1	klasztorna	-	-	s. 416
Malcsów	Radom	1	szlachecka	s. 307	-	-
Młodocin	Kowala St.	5	szlacheckich	-	-	s. 419
Orońsko	Kowala St.	4	szlacheckie	-	-	s. 419
Piastów	Wsola	4	szlacheckie	s. 308	-	-
Polany	Wiersbica	7	2 soł.+5 klasz.	-	s. 517	s. 415
Rzeczków	Wiersbica	1	klasztorna	-	s. 516	-
Sławno	Cerekiew	2	klasztorne	-	-	s. 12
Tacsów	Cerekiew	2	szlacheckie	s. 444	-	-
Wawrzyszew	Mniszek	2	klasztorne	-	s. 533	s. 274, 407
Wawrzyszew- ska W.	Mniszek	1	klasztorna	-	-	s. 407
<u>Wierzbica</u>		37	1 pl.+6 klasz. 30 niem.			
Zakrzów		3	szlacheckie	s. 507	s. 516	s. 404
Zalesice	Wiersbica	2	klasztorne	-	s. 535	s. 274
					s. 516	s. 411

ROPCZYCE

1	2	3	4	5	6	7
Gnojnica	Góra Ropczycka	1	królewska	-	s. 282	-
<u>Góra Ropczycka</u>		1	szlachecka	-	s. 282	-

RUDNIK

1	2	3	4	5	6	7
<u>Bieliny</u>		2	1 szl.+1 pl.	-	s. 363	-
<u>Gorzyce</u>		2	królewskie	-	s. 354	-
Kopki	Bieliny	2	szlacheckie	-	s. 365	-
Motycze Duchowne	Gorzyce	2	kapitulne	s. 312	s. 355	-
Pilchów	Charzewice	1	szlachecka	s. 350	s. 366	-
Pława	Charzewice	1	królewska	s. 350	-	-
Przelank	Charzewice	1	szlachecka	s. 350	s. 366	-
Przędziel	Racławice	1	szlachecka	-	s. 363	-
<u>Racławice</u>		3	szlacheckie	-	s. 362, 364	-
Turbia	Charzewice	3	kapitulne	s. 349	s. 365	-
Wólka Tanewska	Bieliny	1	szlachecka	-	s. 364	-
<u>Zaleszany</u>		4	szlacheckie	-	s. 360	-

SKAWINA

1	2	3	4	5	6	7
Brzezinka	Pobiodr	1	szlachecka	s. 112	-	-
Chorowice	Gaj	1	szlachecka	s. 37	s. 184	-
Facimiesch	Krzecin	1	klasztorna	-	s. 21	s. 66
<u>Jawornik</u>		2	szlacheckie	s. 141	-	-
Kostrze	Tyniec	1	szlachecka	s. 249	-	-
<u>Krzecin</u>		1	klasztorna	-	-	s. 66
<u>Libertów</u>	Gaj	1	szlachecka	-	s. 184	-
Lusina	Gaj	1	szlachecka	s. 33, 43	s. 184	-
Piekary	Tyniec	1	klasztorna	-	s. 123	s. 184
Rączna	Tyniec	1	klasztorna	-	s. 123	s. 185
Rzozów	Skawina	1	klasztorna	-	s. 122	s. 192
Sidzina	Skawina	1	klasztorna	s. 70	s. 121	s. 191
Skotniki	Tyniec	1	królewska	s. 60	-	-
Sciejowice	Tyniec	1	klasztorna	-	s. 123	s. 185

1	2	3	4	5	6	7
Trzebol	Pobiodr	3	szlacheckie	s. 64	-	-
<u>Tyniec</u>		2	klasztorne	-	-	s. 183

SKAŁA

1	2	3	4	5	6	7
Adamowice	Ssreniawa	1	szlachecka	s. 40	s. 37	-
Bębło	Biały Kościół	1	królewska	-	s. 8, 52	-
Biały Kościół		2	1 pl.+1 szl.	-	s. 8, 51	-
Biblice	Zielonki	2	klasztorne	s. 202	-	s. 63
Bolechowice		3	2 bis.+1 pl.	-	s. 29	-
Brończyce	Niedźwiedź	2	1 bis.+1 kap.	s. 539, 340	s. 340	-
Brzezic	Bolechowice	2	1 kap.+1 szl.	s. 164	s. 30	-
Brzosówka	Korzkiew	1	szlachecka	s. 148	-	-
Chodów		1	klasztorna	-	-	s. 16
Czaple Wiel- kie		3	2 szl.+1pl.	-	s. 41	-
Damice	Iwanowice	1	szlachecka	s. 134	-	s. 332
Garlica Du- chowna	Zielonki	3	2 szl.+1 kap.	s. 170	s. 147	-
Garlica Mu- rowana	Zielonki	1	szlachecka	s. 260	-	-
Glanów	Imbramowice	2	1 soł.+1 szl.	-	-	s. 111
Gołkowice	Jerzmanowice	1	królewska	s. 259	s. 55	-
Gołyszyn	Wysocice	1	szlachecka	-	s. 31	-
Goszcza		2	kapitulne	s. 160	s. 32	-
Górka	Zielonki	1	kapitulna	s. 42	s. 148	-
Jangroth		2	1 soł.+1 bis.	-	s. 56	-
Januszowice	Prandocin	1	klasztorna	-	-	s. 425
Jelcza	Tczyca	1	szlachecka	-	-	s. 111
Jerzmanowice		1	królewska	s. 239	-	-
Kacice	Prandocin	1	klasztorna	-	s. 33	s. 429

1	2	3	4	5	6	7
Karniowice	Bolechowice	2	szlacheckie	s. 41, 254	-	-
Maków	Szreniawa	1	szlachecka	s. 39	s. 37	-
Małyszycze	Imbramowice	1	klasztorna	-	-	s. 109
Maszków	Iwanowice	1	klasztorna	s. 135	-	s. 333
Michałówka	Jangroth	1	biskupia	-	s. 57	-
Minoga		2	szlacheckie	-	s. 42	-
Modlnica		3	2 szl.+1 pl.	-	s. 28	-
Modlnicka	Modlnica	2	1 klasz.+1 szl.	s. 242	s. 29	s. 63
Muniakowice	Prandocin	1	klasztorna	-	s. 32	s. 428, 432
Narama	Korskiw	1	szlachecka	s. 61	-	-
Obrazowice	Prandocin	1	szlachecka	s. 262	s. 33	-
Oriów	Prandocin	1	klasztorna	-	s. 32	s. 18
Pieczonogi	Iwanowice	1	nieszana	s. 206	-	-
Prandocin		2	klasztorne	-	s. 32	s. 424
Przybysławice	Giebułtów	2	szlacheckie	s. 149	s. 62	-
Rzeplin	Minoga	1	szlachecka	s. 237	-	-
Sadowia	Goszcza	2	kapitulne	s. 601	-	-
Saspów		2	szlacheckie	s. 265	s. 62	-
Smardzewice		1	królewska	s. 267	s. 54	-
Śmroków	Czaple	1	klasztorna	-	s. 42	s. 21
Szreniawa		6	1 pl.+5 szl.	-	s. 35	-
Sulisławice	Szreniawa	1	szlachecka	s. 41	s. 36	-
Sułkowice	Minoga	1	klasztorna	s. 148	s. 43	s. 332
Sułozowa		3	szlacheckie	-	s. 63	-
Swojczany	Tczyca	1	szlachecka	-	-	s. 112
Szczepanowice	Niedźwiadź	2	szlacheckie	s. 211	s. 47	-
Szyce	Modlnica	1	kapitulna	-	s. 19	-
Tarnawa	Imbramowice	1	klasztorna	-	-	s. 109
Tczyca		3	1 szl.+2 pl.	-	s. 34	s. 111
Tomaszowice	Modlnica	1	szlachecka	-	s. 27, 29	-
Tonie	Zielonki	1	kapitulna	s. 50, 158	-	-
Topola	Szreniawa	1	szlachecka	s. 40	s. 36	-
Trątnowice	Niedźwiadź	3	kapitulne	s. 147, 246	-	-
Trojanowice	Giebułtów	1	królewska	s. 149, 221	s. 61	-

1	2	3	4	5	6	7
Trzyciąż	Jangroth	2	1 sol.+1 klasz.	-	s. 57	s. 110
Uniejów		1	klasztorna	-	-	s. 16
Wielka Wieś	Biały Kościół	1	królewska	-	s. 7	-
Wielmoża	Zadroże	1	szlachecka	s. 226	-	s. 330
Wierzchowiec	Biały Kościół	1	królewska	-	m. 8, 52	-
Więchowice	Bolechowice	1	nieznana	s. 97, 101	-	-
Witkowice	Zielonki	1	kapitulna	s. 121, 158	s. 148	-
Wola Zacharyaszowska	Zielonki	1	kapitulna	s. 171	s. 148	-
Zadroże		1	klasztorna	-	s. 47	-
Zielonki Król	Zielonki	4	królewskie	s. 221, 69	s. 148	-
Zielonki		1	kapitulna	s. 51, 170	s. 147	-
Zarnowica	Wysocice	1	szlachecka	-	s. 31	-
Żelków	Bolechowice	1	sołtysia	-	s. 8	-
Wischowa	Biały Kościół	1	królewska	-	s. 8, 52	-

SOKOLINA

1	2	3	4	5	6	7
Baranów	Skalbmierz	1	klasztorna	s. 58	-	s. 331
Będziaki	Sokolina	1	szlachecka	s. 414	-	-
Beżów	Skalbmierz	1	szlachecka	s. 29, 141	-	-
Bieglów	Stradów	1	szlachecka	s. 408	-	s. 417
Biedrzykowice	Sancygniów	1	szlachecka	-	s. 73, 75	-
Boszczynek	Skalbmierz	1	nieznana	s. 330	-	-
Broniszów	Kazimierska Mała	1	szlachecka	s. 55	s. 145, 419	-
Bronocice	Skalbmierz	1	szlachecka	s. 329	-	-
Budziszowice	Czarnocin	1	szlachecka	s. 434	-	-
Cieszkowy	Probołowice	1	szlachecka	s. 407	s. 428	-
Chrobberska Wola	Chrobbers	1	szlachecka	s. 268	-	-
Ciuślica	Stadów	1	szlachecka	s. 409	s. 417	-

1	2	3	4	5	6	7
<u>Czarnocin</u>		1	plebańska	s. 408	s. 415	-
<u>Dwikowy</u>	Góry	4	kapitulne	s. 374	s. 495	-
<u>Dzierżęcin</u>		2	biskupie	-	s. 65	-
<u>Garbów</u>	Góry	3	szlacheckie	s. 194	-	-
<u>Gluchów</u>	Skalbmierz	1	szlachecka	s. 528	-	-
<u>Gunów</u>	Skalbmierz	2	1 soł.+1 klasz.	s. 140	-	s. 76
<u>Harbinowice</u>	Sokolina	1	szlachecka	s. 416	-	-
<u>Januszowice</u>	Działoszyca	1	szlachecka	s. 108	-	-
<u>Jurków</u>		1	szlachecka	s. 409	-	-
<u>Kamionna</u>	Sokolina	1	biskupia	s. 415	-	-
<u>Kazimierska Mała</u>		1	plebańska	-	s. 143	-
<u>Kobylniki</u>	Skalbmierz	1	szlachecka	s. 54	s. 420	-
<u>Koryto</u>	Czarnocin	1	szlachecka	s. 529	-	-
<u>Michałów</u>		1	szlachecka	-	s. 383	-
<u>Miernów</u>	Probołowice	1	królewska	s. 413	s. 414	-
<u>Miławczyce</u>	Stradów	1	szlachecka	s. 409	s. 418	-
<u>Mlogolicze</u>	Kazimierska Mała	2	szlacheckie	-	s. 420	-
<u>Młodzowy Duży</u>	Młodzowy Mały	1	szlachecka	s. 465	s. 384	-
<u>Młodzowy Mały</u>		1	plebańska	s. 466	s. 384	-
<u>Niegostawice</u>	Pełczyska	1	szlachecka	s. 409	-	-
<u>Nieprovice</u>	Chrobers	1	plebańska	s. 427	s. 371	-
<u>Niewiatrowice</u>	Działoszyce	1	szlachecka	s. 267	-	-
<u>Opatkowice</u>	Sancygniów	1	szlachecka	-	s. 73	-
<u>Opatkowiecki</u>	Czarnocin	1	nieszana	-	-	s. 213
<u>Pirovice</u>	Działoszyce	1	szlachecka	s. 104	-	-
<u>Podgaje</u>	Skalbmierz	1	szlachecka	s. 528	s. 416	-
<u>Probołowice</u>		2	szlacheckie	s. 413	s. 413	-
<u>Przybynice</u>	Skalbmierz	1	szlachecka	s. 527	-	-
<u>Rosiejów</u>	Skalbmierz	2	szlacheckie	s. 30	-	-
<u>Rudawa</u>	Chrobers	1	szlachecka	s. 427	s. 371	-
<u>Sancygniów</u>		1	szlachecka	-	s. 73	-
<u>Sietejów</u>	Skalbmierz	1	szlachecka	s. 114	-	-
<u>Sokolina</u>		1	szlachecka	s. 416	s. 412	-
<u>Stawiszycy</u>	Pełczyska	1	szlachecka	s. 412	s. 414	-

1	2	3	4	5	6	7
Szarbia	Skalbmierz	1	klasztorna	-	-	s. 65, 79
Tempoczków	Skalbmierz	2	kapitulne	s. 533	-	-
Topola	Skalbmierz	2	szlacheckie	s. 1444, 535	-	-
Zakrzów	Młodzowy Mały	1	szlachecka	s. 427	-	-

SOLEC

1	2	3	4	5	6	7
Boiska	Solec	1	klasztorna	-	s. 574	s. 241
Dziurków	Solec	1	nieznana	-	s. 573	-
Gostcza	Solec	1	klasztorna	-	-	s. 211
Sadkowice	Solec	2	królewskie	-	s. 573	-
Syrokomla		4	szlacheckie	-	-	s. 248
Wola Solecka	Solec	1	królewska	-	s. 573	-

STRZYŻÓW

1	2	3	4	5	6	7
Babica	Czudec	1	szlachecka	-	s. 256	-
Brzeżanka	Strzyżów	1	szlachecka	-	s. 258	-
Nowa Wieś	Czudec	1	szlachecka	-	s. 256	-
Prochna	Czudec	1	szlachecka	-	s. 256	-
Pstrągowa	Czudec	1	nieznana	-	s. 256	-
Tropie	Strzyżów	1	szlachecka	-	s. 256	-
Wyrznie	Czudec	1	szlachecka	-	s. 256	-
Wysoka	Dobrzechów	2	klasztorne	-	s. 263, 293	s. 389
Zawadka	Dobrzechów	1	klasztorna	-	s. 264, 294	s. 393

TARNÓW.

1	2	3	4	5	6	7
Dąbrowa	Tuchów	1	sołtysia	-	-	s. 199
Dąbrówka	Zbytowska Góra	1	kapitułna	s. 606	-	-
Ilkowice	Jurków	1	szlachecka	s. 12	-	-
Zukowa	Lisiągóra	1	kapitułna	s. 12, 614	-	-
Rosławice	Jurków	1	szlachecka	s. 12	-	-
Tarnowiec	Tarnów	1	szlachecka	s. 612	-	-

URZĘDÓW

1	2	3	4	5	6	7
Biała		1	szlachecka	-	-	s. 170
Biała Mała	Biała	1	szlachecka	-	-	s. 169
Bliskowice	Święciechów	1	szlachecka	s. 323	-	-
Borów		1	klasztorna	s. 330	-	s. 313
Gościradów		1	biskupia	s. 331	s. 504	-
Komorzyn	Borów	2	szlacheckie	s. 194	-	-
Kosin	Borów	1	klasztorna	s. 331	s. 505	s. 315
Łęg	Święciechów	2	szlacheckie	s. 197	-	-
Mniszek	Borów	2	sołtysie	s. 331	s. 505	s. 329
Opoka	Święciechów	1	kapitułna	s. 389	-	-
Ostrów	Borów	1	klasztorna	s. 330	s. 505	s. 314
Popkowice		2	szlacheckie	s. 342	s. 512	-
Popów	Święciechów	3	kapitułne	s. 193	s. 510	-
Rachów	Święciechów	1	szlachecka	s. 195	s. 511	-
Rybitwy		2	plebańska	-	s. 556	s. 249, 250
Skorczyce	Popkowice	?	szlachecka/-ie/	s. 342	-	-
Stróża	Kraśnik	?	szlachecka/-ie/	s. 341	s. 500	s. 174
Sułów	Kraśnik	2	sołtysie	-	-	s. 384
Szczepanów	Święciechów	1	klasztorna	-	-	s. 54
Święciechów		8	biskupie	-	s. 510	-
Zakrzów	Kraśnik	4	2 klasz.+2 soł.	-	-	s. 176, 385

WIELICZKA

1	2	3	4	5	6	7
Biezanów		4	kapitulne	s. 28, 151	s. 152	-
Bilczyce	Gdów	3	szlacheckie	-	s. 119	-
Bodzanów		4	klasztorne	-	-	s. 195
Bogucice	Wieliczka	1	szlachecka	-	s. 105	s. 44
Brzezie		3	szlacheckie	s. 100	s. 180	-
Chorągiewca	Wieliczka	1	szlachecka	s. 43	-	-
Chroszcze	Brzezie	5	klasztornych	s. 127	-	s. 284
Cichawa	Niegowieć	2	szlacheckie	s. 102	-	-
Czyżów	Brzezie	1	szlachecka	s. 92, 146	-	-
Dąbrowa	Brzezie	2	szlacheckie	s. 100	s. 180	-
Dobranowice	Biskupice	1	nieznana	s. 213	-	-
Fałkowice	Gdów	1	szlachecka	-	-	s. 47
Gdów		3	szlacheckie	-	s. 118	-
Janowice	Wieliczka	1	szlachecka	s. 49	s. 106	-
Jaroszówka	Niegowieć	1	szlachecka	s. 71	-	-
Jawczyce	Biskupice	1	szlachecka	s. 207	-	-
Kaim	Biezanów	2	1 pl.+1 kap.	s. 28, 152	-	-
Kędzierzynka	Gdów	1	szlachecka	s. 232	-	-
Kłaj	Niepołomice	1	królewska	s. 110	-	s. 10
Kokothów	Wieliczka	1	szlachecka	s. 91	s. 108	-
Koźmice Małe	Wieliczka	1	szlachecka	s. 116	-	-
Krakuszwice	Niepołomice	1	szlachecka	s. 100	-	-
Krzyszkwice	Wieliczka	1	klasztorna	s. 145	s. 107	s. 440
Liplas	Niegowieć	1	klasztorna	-	-	s. 143
Łysokanie	Brzezie	2	szlacheckie	-	s. 22	-
Maruszowice	Niegowieć	1	szlachecka	s. 69	-	-
Niegowieć		3	szlacheckie	s. 115	s. 116	-
Niepołomice		21	20 król.+1 pl.	-	s. 164	-
Niezanowice	Niegowieć	2	szlacheckie	s. 125	-	-
Ochmanów	Bodzanów	1	klasztorna	s. 103	s. 110	s. 288
Pierzchowiec	Niegowieć	1	królewska	s. 33	s. 117	-
Podięże	Niepołomice	1	klasztorna	s. 31	-	s. 285

1	2	3	4	5	6	7
Podstolice		1	plebańska	s. 49, 247	-	-
Przebieczany	Biskupice	1	biskupia	s. 72, 646	-	-
Raisko	Kosocice	1	szlachecka	s. 146	-	-
Rzeszotary	Podstolice	1	klasztorna	-	-	s. 144
Ślawkowice	Łazany	1	szlachecka	s. 255	-	-
Stadniki	Gdów	1	szlachecka	-	s. 118	-
Staniątki	Brzezie	2	klasztorne	s. 33, 127	s. 180	s. 282
Stryszów	Gdów	1	klasztorna	s. 231	-	s. 426
Sułków	Wieliczka	2	szlacheckie	s. 73	s. 106	-
Surówka	Biskupice	1	szlachecka	-	s. 119	s. 46
Szczygłów	Biskupice	1	szlachecka	-	-	s. 45
Szczytniki	Brzezie	2	nieznane	s. 90	-	-
Śledziowice	Wieliczka	1	szlachecka	s. 91	s. 105	-
Taberna Bolechowska...	Bodzanów	1	klasztorna	-	s. 111	s. 290
Taberna Staneczonis...	Bodzanów	1	klasztorna	-	s. 111	s. 290
Taberna in Magno Sale...		1	klasztorna	-	-	s. 441
Węgrzce	Bodzanów	1	klasztorna	s. 103	s. 111	s. 29
Węgrzce	Wieliczka	3	1 szl.+2 kap.	s. 74, 251	s. 107	-
Wieniec	Niegowieć	1	szlachecka	s. 32	s. 116	-
Winiary	Gdów	1	szlachecka	-	-	s. 47
Witkowice	Wieliczka	2	1 szl.+1 kap.	s. 123, 215	s. 106	-
Wola Dobranowska	Biskupice	1	kapitulna	s. 314, 231	-	-
Zabawa	Wieliczka	1	szlachecka	s. 73	s. 106	-
Zabłocie	Biskupice	1	biskupia	s. 499	-	s. 45
Zagorze	Bodzanów	1	klasztorna	s. 128	-	s. 289
Zakrzowiec	Bodzanów	1	klasztorna	-	s. 110	s. 287
Zakrzów	Bodzanów	2	klasztorne	s. 209	s. 110	s. 286
Zwola	Wieliczka	1	szlachecka	s. 142	-	-

WITÓW

1	2	3	4	5	6	7
<u>Bobin</u>		1	szlachecka	s. 180	s. 146	-
<u>Bogucice</u>	Mikłuszowice	2	szlacheckie	s. 129	-	-
<u>Cudzynowice</u>		1	szlachecka	-	s. 144	-
<u>Czajęczyce</u>	Bobin	1	szlachecka	s. 76	s. 147	-
<u>Dobieszawice</u>	Rachwałowice	1	szlachecka	-	s. 26	-
<u>Donosy</u>	Kazimierza Wielka	1	szlachecka	-	s. 144	-
<u>Dziewin</u>	Mikłuszowice	1	szlachecka	s. 77	s. 163	-
<u>Gruszów</u>	Brzesko Stare	3	1 klasz.+2 szl.	s. 75	-	s. 78
<u>Kazimierza Wielka</u>		6	5 szl.+1 pl.	-	s. 142	-
<u>Kuchary</u>	Brzesko Stare	2	królewskie	s. 76	s. 162	-
<u>Mikłuszowice</u>		2	1 szl.+1 pl.	s. 77	s. 162	-
<u>Mniszów</u>	Brzesko Stare	1	szlachecka	s. 76	-	s. 76
<u>Odonów</u>	Kazimierza Wielka	1	szlachecka	-	s. 143	-
<u>Paśmiechy</u>	Kazimierza Wielka	1	nieznana	-	s. 179	-
<u>Pławowice</u>	Brzesko Stare	3	szlacheckie	s. 75	s. 161	-
<u>Podolany</u>	Kazimierza Wielka	2	szlacheckie	s. 143	-	-
<u>Prokocice</u>	Rachwałowice	1	szlachecka	s. 179	-	-
<u>Przemków</u>		2	plebańskie	-	s. 151	-
<u>Przycniów</u>	Gorsków	1	biskupia	-	-	s. 432
<u>Sędziszowice</u>	Rachwałowice	1	szlachecka	s. 179	-	-
<u>Skórczów</u>	Kazimierza Wielka	6	szlacheckich	s. 36	s. 144	-
<u>Stradlice</u>	Kazimierza Wielka	1	szlachecka	s. 260	s. 143	-
<u>Strikowecz</u>	Przemków	1	królewska	-	s. 150	-
<u>Wojciechów</u>	Kazimierza Wielka	1	szlachecka	-	s. 143	-

1	2	3	4	5	6	7
Wola Drwińska	Mikłuszowice	1	szlachecka	s. 77	s. 163	-
Wolwanowice	Bobin	2	szlacheckie	s. 79	s. 146	-

WOJNICZ

1	2	3	4	5	6	7
Biskupice	Radłów	3	biskupie	s. 13	s. 136	-
Borek	Rzezawa	1	królewska	s. 119	-	-
<u>Borzęcin</u>		1	biskupia	-	s. 139	-
<u>Brzozowa</u>		2	sołtysie	s. 177	-	-
Charzewice	Melsztyn	1	szlachecka	s. 14	-	-
<u>Dębno</u>		5	szlacheckie	-	s. 271	-
<u>Doły</u>	Porąbka Bisk.	1	sołtysia	-	s. 266	-
<u>Faściszowa</u>	Zakliczyn	1	szlachecka	s. 177	s. 273	-
<u>Gwoździec</u>		1	szlachecka	s. 14	s. 139	-
<u>Jaworsko</u>	Porąbka Bisk.	1	sołtysia	-	s. 267	-
<u>Jodłówka</u>	Rzezawa	4	2 król.+2 soł.	s. 118	s. 176	-
<u>Krzeczów</u>	Rzezawa	4	królewskie	s. 117	s. 176	-
<u>Lewniowa</u>	Biesiadki	1	szlachecka	s. 96	-	-
<u>Łoniowy</u>	Porąbka Bisk.	1	sołtysia	-	s. 266	-
<u>Mokrzysko</u>	Szczepanów	1	szlachecka	-	s. 269	-
<u>Niedźwiedza</u>	Porąbka Bisk.	1	szlachecka	-	s. 267	-
<u>Olszyny</u>		2	szlacheckie	s. 14, 24	s. 306	-
<u>Opatkowie</u>		1	klasztorna	s. 176	s. 272	s. 194, 197
<u>Ostrów</u>	Rzezawa	1	królewska	s. 118	-	-
<u>Ratnawy</u>	Wojnicz	1	nieznana	-	s. 307	-
<u>Rostoka</u>	Olszyny	1	szlachecka	-	s. 272	-
<u>Rutka</u>	Radłów	1	klasztorna	s. 422	s. 137, 274	s. 197
<u>Rzezawa</u>		4	królewskie	-	s. 176	-
<u>Sierakowice</u>	Wojnicz	2	szlacheckie	s. 13	s. 305	-
<u>Szczepanów</u>		1	szlachecka	-	s. 268	-
<u>Szczurowa</u>		1	sołtysia	-	s. 138	-

1	2	3	4	5	6	7
Ujazd	Opatkowiec	1	klasztorna	s. 175	s. 273	s. 198
Wielkowieś	Wojnicz	2	szlacheckie	-	s. 207	-
Wokowice	Szczepanów	1	biskupia	-	s. 269	-
Wola Radłowska	Radłów	1	sołtysia	-	s. 19, 136	-
Wróblowice	Opatkowiec	1	kapitulna	-	s. 24	-
Zdonia	Opatkowiec	1	klasztorna	s. 176	s. 273	s. 198
Zdroheć	Radłów	1	szlachecka	s. 421	s. 137	-

WOLBROM

1	2	3	4	5	6	7
Chełm	Gołaczowy	1	biskupia	-	s. 57	-
Chłina		1	sołtysia	-	s. 97	-
Chrzęstowice	Gołaczowy	1	klasztorna	-	-	s. 64
Dobraków	Żarnowiec	1	szlachecka	-	s. 96, 210	s. 323
Gołaczowy		1	sołtysia	-	s. 57	-
Jeziorowice	Żarnowiec	1	królewska	-	s. 97, 209	s. 324
Maleszyce	Żarnowiec	1	królewska	-	s. 97, 210	s. 324
Ołudza	Kidów	1	klasztorna	-	-	s. 8, 325
Otola	Żarnowiec	1	królewska	-	s. 96, 210	s. 324
Sucha	Gołaczowy	1	biskupia	-	s. 57	-
Udorz	Chłina	2	szlacheckie	-	s. 98	s. 323
Wierzbitca	Chłina	1	królewska	-	s. 96	s. 323

ZATOR

1	2	3	4	5	6	7
Kossowa	Tłuczań	1	plebańska	s. 112	s. 233	-
Marcyporeba		1	szlachecka	-	s. 53	-
Spytkowice		1	plebańska	-	s. 229	-

ZAWICHOST

1	2	3	4	5	6	7
Czermin	Góry Wysokie	2	szlacheckie	s. 196	-	s. 312
Czyżów		6	5 szl.+1 pl.	s. 330	s. 494	-
Daromín	Jankowice Kościelne	2	1 klasz.+1 soł.	-	s. 496	s. 316
Dwiekozy	Góry Wysokie	2	sołtysie	s. 399	-	-
Góry Niskie	Góry Wysokie	3	2 szl.+1 pl.	s. 195	s. 494	-
Góry Wysokie		1	plebańska	s. 195	s. 494	-
Linowska Wola	Zawichost	1	szlachecka	s. 197	s. 494	-
Linów	Zawichost	3	szlacheckie	s. 196	s. 494	-
Łukawa		3	2 klasz.+1 pl.	-	s. 495	s. 410
Maruszów	Zawichost	1	kapitulna	s. 329	-	-
Piotrowice	Zawichost	2	klasztorne	s. 323	s. 493	s. 313
Popowice	Zawichost	1	nieznana	s. 356, 357	-	-
Przewody	Jankowice Kościelne	2	nieznane	-	s. 496	s. 318
Słupcza	Góry Wysokie	8	szlacheckie	s. 196	s. 495	-
Winiary	Zawichost	1	klasztorna	-	s. 493	s. 311, 31

ZWOLEN

1	2	3	4	5	6	7
Bogusławice	Skaryszów	2	szlacheckie	s. 304	s. 527	-
Brzezinki	Tczów	2	szlacheckie	s. 344	s. 530	-
<u>Brzeźnica</u>		4	1 klasz.+2 pl. +1 soł.	-	s. 565	s. 263
Czarna	Sucha	3	szlacheckie	s. 345	s. 530, 532	-
Grzmucin	Skaryszów	3	szlacheckie	s. 304	-	-
Gzowica	Jedlnia	3	królewskie	s. 305	s. 529	-
Janików	Sieciechów	4	klasztorne	-	s. 565	s. 262
Kłonów	Skaryszów	11	szlacheckich	s. 305	s. 528	-
Klonówek	Skaryszów	1	szlachecka	s. 305	s. 528	-
Kobylany	Skaryszów	3	klasztorne	-	s. 528	s. 265
Maków	Skaryszów	6	królewskich	s. 344	s. 529	-
Makowiec	Skaryszów	1	królewska	s. 345	s. 529	-
Odachowiec	Odechów	1	szlachecka	s. 306	s. 526	-
<u>Odechów</u>		5	4 szl.+1 pl.	s. 344	s. 525	-
Pożłyszna	Sieciechów	1	szlachecka	s. 307	-	-
Psary	Brzeźnica	1	klasztorna	-	s. 565	s. 263
Rambiertów	Sieciechów	1	klasztorna	-	-	s. 266
Sucha		3	plebańskie	s. 345	s. 531	-
<u>Swierże</u>		4	szlacheckie	s. 342	-	-
Tczów		11	królewskich	s. 343	s. 530	-
Wilczkowice	Swierże	1	królewska	-	-	s. 179
Wola Klasztor- na	Sieciechów	1	klasztorna	-	s. 564	s. 261
Zalasia	Sieciechów	2	klasztorne	-	s. 565	s. 262

ŻYWIEC

1	2	3	4	5	6	7
<u>Lipnik</u>		1	nieznana	-	s. 183	-

WSIE Z KARCZMAMI NA TERENIE DIECZYZI KRAKOWSKIEJ BEZ USTALONEJ PRZYNALEŻNOŚCI DEKANALNEJ

1	2	3	4	5	6	7
<u>Biskupice</u>		1	klasztorna	-	s. 119	-
<u>Biskupice</u>	?	1	biskupia	s. 617	-	-
<u>Biskupice</u>		1	biskupia	s. 207	-	-
<u>Jaksice</u>	Książnice Wielkie	1	biskupia	-	s. 168	-
<u>Kobylnica</u>	Kochów	2	kapitulne	-	-	s. 178
<u>Kochów</u>		5	3 klasz.+2 kap.	-	-	s. 178
<u>Korabelniki</u>	?	1	szlachecka	s. 61	-	-
<u>Książnice Małe</u>	Książnice Wielkie	2	klasztorne	-	s. 167	s. 215
<u>Książnice Wielkie</u>		1	plebańska	-	s. 167	s. 214
<u>Łęki</u>	Jurków	1	szlachecka	s. 423	-	-
<u>Kurozwęki</u>		1	nieznana	-	s. 452	-
<u>Majkowice</u>	Książnice Wielkie	1	szlachecka	-	s. 168	-

1	2	3	4	5	6	7
Modrzany	Książnice Wielkie	1	klasztorna	-	s. 167	s. 213
Niepla	Szebnia	1	sołtysia	-	-	s. 280
Studzanka	?	1	klasztorna	-	-	s. 11
Sulkow	?	1	nieznana	-	-	s. 97
Trąbki	Biskupice	1	biskupia	s. 92	-	-
Zarzeczce	Raciawice	?	królewska/-ie/	s. 350	-	-
Zborów	Biskupice	1	szlachecka	-	s. 119	s. 46

II. Alfabetyczny spis wsi z karczmami na terenie diecezji krakowskiej.
 Uzupełnienie do mapy: Rozmieszczenie wsi z karczmami w diecezji krakowskiej - mapa inwentarzowa.

Nazwa wsi	Dekanat
1	2
Andruszkowice	Koprzywnica
Adamowice	Skała
Babica	Strzyżów
Balice	Nowa Góra
Baranów	Opatowiec
Baranów	Sokolina
Baranówek	Bodzentyn
Bardo Dolne	Bodzentyn
Baszowice	Bodzentyn
Batowice	Proszowice
Bączal Dolny	Jasło
Bełno	Bodzentyn
Beżów	Sokolina
Beszowa	Pacanów
Beszyca	Koprzywnica
Bębło	Skała
Będziaki	Sokolina
Biała	Urzędów
Biała Mała	Urzędów
Biały Kościół	Skała
Bibice	Skała
Biechów	Pacanów
Biedrzykowice	Sokolina
Bieglów	Sokolina
Bielany	Kraków
Bieliny	Rudnik
Bieńczyce	Proszowice
Biezdziadka	Pilzno
Bieżanów	Wieliczka
Bilcza	Koprzywnica
Bilczów	Kije
Bilczyce	Wieliczka
Biskupice	lipnica
Biskupice	Pacanów
Biskupice	Parczew
Biskupice	Opatów
Biskupice	Wojnicz
Bliskowice	Urzędów
Błaziny	Kunów
Błogocice	Proszowice
Bobin	Witów
Bobolice	Lelów
Bochotnica	Kazimierz
Bodzanów	Wieliczka
Bogoria	Koprzywnica
Bogucice	Kije

1	2
Bogucice	Wieliczka
Bogucice	Witów
Bogusławice	Zwoleń
Boiska	Solec
Bolechowice	Skąta
Boleń	Proszowice
Boleszyn	Kunów
Bolów	Książ Wielki
Borek	Kraków
Borek	Wojnicz
Boronice	Nowa Góra
Borowa	Mielec
Borów	Urzędów
Borszowice	Jędrzejów
Borzęcin	Wojnicz
Bosowice	Pacanów
Bosutów	Proszowice
Boszczynek	Sokolina
Boyszów	Pszczyna
Bronina	Kije
Broniszów	Sokolina
Bronkowice	Bodzentyn
Bronocice	Sokolina
Bronowice	Kraków
Brońcyce	Skąta
Brzezcie	Wieliczka
Brzezcie	Bodzentyn
Brzezcie	Opatów
Brzezcie	Skąta
Brzezinka	Skawina
Brzezinka	Nowa Góra
Brzezinki	Zwoleń
Brzeźnica	Mielec
Brzeźnica	Zwoleń
Brzeźnica Radwańska	Lipnica Murowana
Brzeżanka	Strzyżów
Brzoskwinia	Nowa Góra
Brzozowa	Wojnicz
Brzozowa Wola	Parczew
Brzozówka	Skąta
Brzyka	Pilzno
Budziejowice	Proszowice
Budziszowice	Sokolina
Bukowiany	Opatów
Bukowie	Kunów
Bukowno	Nowa Góra
Buszków	Książ Wielki
Byszczyca	Chodel
Byszów	Koprzywnica
	C
Łeber	Połaniec
Celejów	Kazimierz
Charzewice	Wojnicz

1	2
Cechło	Nowa Góra
Cełm	Kraków
Cełm	Wolbrom
Chlewice	Jędrzejów
Chlina	Wolbrom
Chmielnik	Kije
Chodów	Skała
Chorągwie	Wieliczka
Chorowice	Skawina
Chotel Czerwony	Kije
Chotkowice	Nowa Góra
Chotków	Koprzywnica
Chrobberska Wola	Sokolina
Chrobrzany	Koprzywnica
Chroszcze	Wieliczka
Chroszczów	Kazimierz
Chrościce	Kije
Chrośna	Nowa Góra
Chrwatki Firleonis	Radom
Chrwatki Podwaliny	Radom
Chrzastowice	Wolbrom
Chrzastówka	Jasło
Chwalniów	Książ Wielki
Cichawa	Wieliczka
Cieszkowy	Sokolina
Ciszycy	Koprzywnica
Ciuślice	Sokolina
Cudzynowice	Witów
Czajęczyce	Witów
Czajków	Połaniec
Czaple Wielkie	Skała
Czarna	Zwoleń
Czarnocin	Sokolina
Czatkowice	Nowa Góra
Czechy	Proszowice
Czelusznica	Jasło
Czepurka	Lelów
Czernichów	Proszowice
Czerniejów	Chodel
Czermin	Zawichost
Czernin	Dobczyce
Czerwona Góra	Opatów
Czulice	Proszowice
Czułów	Nowa Góra
Czułówek	Nowa Góra
Czuszów	Książ Wielki
Czyżów	Zawichost
Czyżów	Opatowiec
Czyżów	Wieliczka
Czyżyny	Proszowice
	D
Dalowice	Proszowice
Daleszyce	Bodzentyn

1	2
Damice	Skala
Daromin	Zawichost
Dąbrowa	Jędrzejów
Dąbrowa	Kunów
Dąbrowa	Nowy Sącz
Dąbrowa	Tarnów
Dąbrowa	Wieliczka
Dąbrowica	Chodel
Dąbrówka	Tarnów
Dąbrówka Podłęzna	Radom
Demborzyn	Pilzno
Dębiany	Koprzywnica
Dębno	Wojnicz
Dmosice	Koprzywnica
Dobieszewice	Witów
Dobraków	Wolbrom
Dobranowice	Wieliczka
Dobrocice	Koprzywnica
Dobrogoszczyce	Lelów
Dobrowoda	Opatowiec
Dojazdów	Luborzycza
Dolany	Pacanów
Dółszycze	Lipnica Murowana
Doły	Połaniec
Doły	Wojnicz
Domasławowice	Lipnica Murowana
Donosy	Witów
Drochlin	Lelów
Drugnia	Kije
Drużków	Lipnica Murowana
Drużykowa	Jędrzejów
Drzewca	Kazimierz
Dwie Kozy	Zawichost
Dwikozy	Sokolina
Diaduszyce	Książ Wielki
Dzibałtów	Bodzentyn
Dzieskanowice	Proszowice
Dzierżążnia	Sokolina
Dzierzgow	Jędrzejów
Dziesiąte	Chodel
Dziesiątka	Połaniec
Dziewięcioły	Książ Wielki
Dziewin	Witów
Dziurków	Solec
Dziwków	Połaniec
Dzywyanthę	Miechocin
Facimiech	Skawina
Faliszowice	Koprzywnica
Faliszowice	Lipnica Murowana
Fałkowice	Wieliczka
Faściszowice	Wojnicz
Filipowice	Nowa Góra

1	2
G	
Gachowice	Radom
Galuszowice	Miechocin
Garbacz	Kunów
Garbów	Kazimierz
Garbów	Sokolina
Garlica Duchowna	Skała
Garlica Murowana	Skała
Garlatowice	Kije
Gawrzyłowa	Mielec
Gdów	Wieliczka
Glanów	Skała
Glew	Proszowice
Glewiec	Proszowice
Glinik	Lipnica Murowana
Głazów	Koprzywnica
Głodno	Chodel
Głuchów	Sokolina
Głupczów	Książ Wielki
Głusko	Chodel
Gnieszowice	Koprzywnica
Gnojnica	Ropczyce
Gnojnik	Lipnica Murowana
Godów	Chodel
Godów	Kunów
Gojców	Połaniec
Goleniowy	Lelów
Gołaczowy	Wolbrom
Gołgbiów	Radom
Gołkowice	Nowy Sącz
Gołkowice	Skała
Gołyszyn	Skała
Gorzków	Lipnica Murowana
Gorzyce	Opatowiec
Gorzyce	Rudnik
Gorzyczany	Koprzywnica
Gosprzydowa	Lipnica Murowana
Gosthcza	Solec
Goszcza	Skała
Goszyce	Proszowice
Gościradów	Urzędów
Goflice	Połaniec
Góra Ropczycka	Ropczyce
Górka	Proszowice
Górka	Skała
Górka Kościelnicza	Proszowice
Górki	Opatowiec
Górno	Bodzentyn
Góry Niskie	Zawichost
Góry Wysokie	Zawichost
Grabiec	Lelów
Grębałów	Proszowice
Gręboszów	Opatowiec
Grocholice	Połaniec
Gruszów	Dobczyce

1	2
Gruszków Gruszków Grzegorzewice Grzmicin Gumów Gwoździec Gzowice	Książ Wielki Witów Kunów Zwoleń Sokolina Wojnicz Zwoleń
Harbinowice Hołudza	Sokolina Kije
Ibramowice Igołomia Mała Igołomia Wielka Ilkowice	Książ Wielki Proszowice Proszowice Tarnów
Jadowniki Jaksice Jakubkowice Jałowyś Janczyce Jangroth Janikowice Janików Janina Jankówka Janowice Janowice Janowice Górne Januszkowice Januszowice Januszowice Jaroszówka Jasieniec Jasienna Jawczyce Jawor Jawornik Jaworsko Jaworzno Jazowsko Jelcza Jemielno Jerzmanowice Jesień Jeziorowice Jodźówka Jugoszów Jurków Jurków	Bodzentyn Książ Wielki Nowy Sącz Opatów Bodzentyn Skała Książ Wielki Zwoleń Kije Dobczyce Kunów Wieliczka Koprzywnica Pilzno Skała Sokolina Wieliczka Kunów Jędrzejów Wieliczka Kije Skawina Wojnicz Nowa Góra Nowy Sącz Skała Pszczyna Skała Kije Wolbrom Wojnicz Koprzywnica Lipnica Murowana Sokolina

1	2
Jurkowice	Opatów
K	
Kacice Kaczyce Kadzica Kadzice Kaim Kalina Kalina Kaliszany Kałków Kamienica Kamienica Kamieniec Kamieńczyce Kamieńczyce Kamionna Kantorowice Karczowice Kargów Karniowice Karniów Karsy Karsy Karwin Karwów Kaszów Kawyeczyn Kazimierza Mała Kazimierza Wielka Kędzierzynka Kicznia Kiełczyzna Klecie Kleczanów Kleszczów Klimontów Klonów Kluczkowice Kluczyce Kłaj Kłodawa Kłodnica Kłonów Kłonówek Kłyszów Kobylany Kobylany Kobyle Kobylniki Kobylniki Kobylczyzna Kochów Kocina	Skała Połaniec Nowy Sącz Nowa Góra Wieliczka Książ Wielki Książ Wielki Chodel Kunów Nowy Sącz Pilzno Połaniec Książ Wielki Nowa Góra Sokolina Proszowice Książ Wielki Pacanów Skała Proszowice Kije Kije Proszowice Koprzywnica Nowa Góra Pilzno Sokolina Witów Wieliczka Nowy Sącz Połaniec Pilzno Koprzywnica Nowa Góra Proszowice Książ Wielki Chodel Jędrzejów Wieliczka Pilzno Chodel Zwoleń Zwoleń Miechocin Połaniec Zwoleń Lipnica Murowana Kije Sokolina Nowy Sącz Połaniec Opatowiec

	2
Kokothów	Wieliczka
Komarzyca	Chodel
Komorna	Koprzywnica
Komorzyn	Urzędów
Konary	Opatowiec
Koniamłoty	Pacanów
Kopki	Rudnik
Koprzywnica	Kunów
Koryto	Sokolina
Kosin	Urzędów
Kosmyrzów	Proszowica
Kossowa	Zator
Kossowica	Kunów
Kostera	Kije
Kostrza	Skawina
Kościejów	Książ Wielki
Kowala	Proszowice
Kowary	Proszowice
Kozłów	Książ Wielki
Kozłów	Opatowiec
Koźmice Małe	Wieliczka
Krajowice	Pilzno
Krakuszwica	Wieliczka
Kraszków	Kunów
Krępa	Połaniec
Krobielice	Połaniec
Kroczyca	Lelów
Kropidło	Książ Wielki
Krosna	Nowy Sącz
Krowia Góra	Koprzywnica
Krynki	Kunów
Królewice	Połaniec
Królewice	Koprzywnica
Królowice	Opatowiec
Krzeczów	Wojnicz
Krzyszawice	Proszowice
Krzyszowice	Nowa Góra
Krzęcin	Skawina
Krzyszkwica	Dobczyce
Krzyszkwica	Wieliczka
Krzyżanowice	Kunów
Krzyżanowice Małe	Lipnica Murowana
Krzyżanowice Wielkie	Lipnica Murowana
Krzyżtoporszyca	Proszowice
Książnica	Lipnica Murowana
Książniczki	Proszowice
Książ Wielki	Książ Wielki
Kuchary	Witów
Kunice	Opatów
Kunów	Nowy Sącz
Kunów	Kunów
Kwiatonowice	Biecz

1	2
	L
Latoszyn Laskówka Lenarczyce Leszczyna Leśna Lewniowy Łędziny Libertów Libidza Linowska Wola Linów Lipienice Lipias Lipnik Lipnik Lipnik Liski Lisów Lisów Lubcza Lubla Lubocza Luborzycza Lusina	Mielec Opatowiec Koprzywnica Lipnica Murowana Bodzentyn Wojnicz Paszcyna Skawina Lelów Zawichost Zawichost Kunów Wieliczka Kije Połaniec Żywiec Nowa Góra Kije Koprzywnica Biecz Pilzno Proszowice Proszowice Skawina
	Z
Łagiewniki Łajśca Łapczyce Łatanice Ławy Łaziska Łazy Łącko Łączany Łeczna Łeczna Łeczna Łęczyska Wola Łęg Łęki Łęki Górne i Dolne Łetkowice Łężyce Łojowice Łonna Łoniowy Łonów Łosień Łososina Łosońskowice Łubnice Łuczyce	Kije Jasło Lipnica Murowana Kije Opatowiec Połaniec Lipnica Murowana Nowy Sącz Radom Nowy Sącz Bodzentyn Parczew Parczew Urzędów Bobowa Pilzno Książ Wielki Opatów Koprzywnica Lipnica Murowana Wojnicz Koprzywnica Nowa Góra Nowy Sącz Proszowice Pacanów Proszowice

1	2
Łukawa	Zawichost
Łukowa	Kije
Łukowa	Tarnów
Łysokanie	Wieliczka
M	
Machnówka	Jasło
Machów	Miechocin
Makowiec	Zwoleń
Maków	Zwoleń
Maków	Skała
Malczów	Radom
Małaszycze	Wolbrom
Małomierzycze	Kunów
Małyszycze	Skała
Marcinkowice	Książ Wielki
Marcyporeba	Zator
Markocice	Książ Wielki
Marszowice	Proszowice
Marszowice	Wieliczka
Maruszów	Zawichost
Masłomiaża	Proszowice
Maszkowice	Nowy Sącz
Maszków	Skała
Michałowice	Proszowice
Michałów	Sokolina
Michałówka	Skała
Miechocin	Miechocin
Miechowice	Książ Wielki
Miechowice	Opatowiec
Miechowiczki	Opatowiec
Miedzno	Lelów
Miernów	Sokolina
Mierzawa	Jędrzejów
Mikłuszowice	Witów
Mikułowice	Kijów
Milanowska Wola	Bodzentyn
Milejowice	Kunów
Milowice	Bytom
Mitawczyca	Sokolina
Minoga	Skała
Mirów	Kunów
Mirzec	Kunów
Mistrzowice	Opatowiec
Mistrzowice	Proszowice
Młogolicze	Sokolina
Młodocin	Radom
Młodziejowice	Proszowice
Młodzowy Duże	Sokolina
Młodzowy Małe	Sokolina
Mników	Nowa Góra
Mniszek	Urzędów
Mniszów	Witów

1	2
Modliborszyce	Połaniec
Modlnica	Skąpa
Modlniczka	Skąpa
Mogiła	Proszowice
Mokrzyska	Wojnicz
Momina	Kunów
Morawica Mała	Nowa Góra
Morawica Wielka	Nowa Góra
Moszczenica	Lipnica Murowana
Motycze Duchowne	Rudnik
Mstyczów	Książ Wielki
Mszczysław	Chodel
Muniakowice	Skąpa
Mydlniki	Kraków
Mydłowiec	Połaniec
Mydłów	Połaniec
Myedzwada	Chodel
Mysławczyce	Nowa Góra
■	
Nadzów	Książ Wielki
Nagawczyna	Mielec
Nagnajów	Miechocin
Nakło	Lelów
Narama	Skąpa
Nasiechowice	Książ Wielki
Nasławice	Połaniec
Nawodzice	Połaniec
Nawojówka	Nowy Sącz
<i>Navigium Vistulae...</i>	Miechocin
Nieciecza	Opatowiec
Niedrzvice	Koprzywnica
Niedźwiedza	Wojnicz
Niegardów	Proszowice
Nieglówice	Jasło
Niegosławice	Sokolina
Niegowieć	Wieliczka
Niekrasów	Koprzywnica
Niemienice	Opatów
Niepołomice	Wieliczka
Nieprovice	Sokolina
Nieskurzów	Bodzentyn
Nieszkowice	Lipnica Murowana
Nieszków	Książ Wielki
Nietulisko	Kunów
Niswiatrowice	Sokolina
Nieznanowice	Wieliczka
Niezwojowice	Książ Wielki
Nosów	Kunów
Nowa Wieś	Nowa Góra
Nowa Wieś	Strzyżów

1	2
<p>Obice Obrazowice Obrazów Ochmanów Odechowiec Odechów Odonów Ogledówek Okalina Olchawa Oleśnica Olgenów Olszanica Olszowice Olszownica Olszyny Ołudza Opatkowice Opatkowice Opatkowice Opatkowice Opatkowiczki Opatów Opoka Orłów Orońsko Orzelec Orzelec Duży Osmolice Ostrowce Ostrów Ostrów Ostrów Otałęska Wola Otałęż Otfinów Otoka Otolia</p>	<p>0 Kije Skała Koprzywnica Wieliczka Zwoleń Zwoleń Witów Kije Opatów Lipnica Murowana Pacanów Opatowiec Kraków Dobczyce Bodzentyn Wojnicz Wolbrom Jędrzejów Proszowice Sokolina Wojnicz Sokolina Lelów Urzędów Skała Radom Pacanów Pacanów Chodel Opatowiec Nowa Góra Urzędów Wojnicz Mielec Mielec Opatowiec Miechocin Wolbrom</p>
<p>Padev Pakosław Palikijsze Parkoszewice Pasztowa Wola Paśmiechy Pawłowa Wola Pawłowice Pawłów Pechów</p>	<p>P Miechocin Kunów Chodel Książ Wielki Kunów Witów Bodzentyn Jędrzejów Kunów Połaniec</p>

1	2
Pekosławice	Kunów
Pissek	Lelów
Pissek Wielki	Opatowiec
Piastów	Radom
Pieczonogi	Książ Wielki
Pieczonogi	Skala
Piekary	Koprzywnica
Piekary	Nowa Góra
Piekary	Skawina
Pielaszów	Koprzywnica
Pielgrzymowice	Proszowice
Pierschno	Lelów
Pierzchowice	Wieliczka
Piestrzec	Pacanów
Pietrzajowice	Proszowice
Pilchów	Rudnik
Piotrawin	Chodel
Piotrkowice	Kije
Piotrkowice	Opatowiec
Piotrowice	Zawichost
Piotrów	Bodzentyn
Piórków	Bodzentyn
Pirocica	Sokolina
Plaszów	Proszowice
Pława	Rudnik
Pławowice	Witów
Pobiedniki	Proszowice
Podegrodzie	Nowy Sącz
Podgaje	Sokolina
Podlesie	Lelów
Podleśna Wola	Książ Wielki
Podłęże	Kije
Podłęże	Wieliczka
Podolany	Witów
Podole	Bobowa
Podstolice	Wieliczka
Pojatówice	Książ Wielki
Pokrzywianka	Połaniec
Polany	Radom
Policzna	Zwoleń
Polonki	Kije
Pomorzany	Parczew
Poniatowa	Chodel
Popkowice	Urzędów
Popowice	Zawichost
Popów	Urzędów
Porąbka	Nowa Góra
Posądzka	Proszowice
Potok	Bodzentyn
Potok	Jędrzejów
Pozowice	Nowa Góra
<i>Prasemda in Igołomia</i>	Proszowice
Prandocin	Kunów

1	2
Prandocin	Skała
Prawęcın	Kunów
Prądnik Czerwony	Kraków
Probołowice	Sokolina
Prochna	Strzyżów
Prokocice	Witów
Prokocim	Kraków
Proszówki	Lipnica Murowana
Prusy	Proszowice
Przebieczany	Wieliczka
Przeçzyca	Pilzno
Przedmoszczany	Książ Wielki
Przegorzały	Kraków
Przegonia	Nowa Góra
Przelank	Rudnik
Przełaja	Książ Wielki
Przemęczanki	Książ Wielki
Przemęczany	Książ Wielki
Przemysłów	Witów
Przesławice	Książ Wielki
Przewóz	Proszowice
Przewody	Nowa Góra
Przewody	Zawichost
Przędzel	Rudnik
Przyborowice	Poźaniec
Przybynice	Sokolina
Przybysławice	Kazimierz
Przybysławice	Poźaniec
Przybysławice	Skała
Przyczniów	Witów
Przysieka	Książ Wielki
Psary	Zwoleń
Pstrągowa	Strzyżów
Pstroszyce	Książ Wielki
Pustynia	Mielec
Pychowice	Kraków
Pyczkowice	Chodel
R	
Rachów	Urzędów
Raciborowice	Proszowice
Racławice	Rudnik
Radkowice	Bodzentyn
Radomice	Kije
Radzanów	Opatowiec
Radziemice	Książ Wielki
Raisko	Wieliczka
Rakowice	Kraków
Rambierthów	Zwoleń
Raniżów	Miechocin
Ratrawy	Wojnicz
Rawałowice	Proszowice
Rączna	Skawina
Rogów	Książ Wielki
Rogów	Kunów
Rogów	Opatowiec

1	2
Rokitno	Lelów
Rosiejów	Sokolina
Rosławice	Tarnów
Rossochy	Opatów
Rostoka	Wojnicz
Rozpirzchów	Książ Wielki
Rozky	Koprzywnica
Rudawa	Nowa Góra
Rudawa	Sokolina
Rudnik	Chodel
Rudniki	Dobczyce
Rudniki	Połaniec
Ruszczka	Koprzywnica
Ruszkowice	Opatów
Ruszlínów	Kije
Rutka	Wojnicz
Rzaka	Kraków
Rzaska	Kraków
Rzeczaków	Radom
Rzemiedzice	Książ Wielki
Rzepiennik	Biecz
Rzepin	Bodzentyn
Rzepin	Kunów
Rzeplin	Skała
Rzeszotary	Wieliczka
Rzezawa	Wojnicz
Rzędowice	Proszowice
Rzędowice	Książ Wielki
Rzozów	Skawina
Rzuchów	Opatów
Rybitwy	Kraków
Rybitwy	Urzędów
Rybna	Nowa Góra
Ryłowice	Koprzywnica
Rytwiany	Pacanów
	8
Sadkowice	Solec
Sadków	Bodzentyn
Sadłowice	Koprzywnica
Sadowice	Opatów
Sadowia	Skała
Samborzec	Koprzywnica
Sancygniów	Sokolina
Sąspów	Skała
Sechna	Nowy Sącz
Seredzice Blisze	Kunów
Sędowice	Jędrzejów
Sędziszowice	Witów
Sędziszów	Jędrzejów
Sędziwojowice	Kije

1	2
Sidszina	Skawina
Siedlec	Bytom
Siedliska	Lelów
Siedliska	Pilzno
Siedliszczany	Miechocin
Siekierno	Bodzentyn
Siepraw	Dobczyce
Sierakowice	Wojnicz
Sieraków	Dobczyce
Siesławice	Kija
Sietejów	Sokolina
Skarżysko Kościelna	Kunów
Skoków	Chodel
Skopanie	Miechocin
Skorczyce	Urzędów
Skorocice	Kija
Skotniki	Kija
Skotniki	Koprzywnica
Skotniki	Skawina
Skowrodno	Kija
Skórczów	Witów
Skrzynka	Dobczyce
Skrzyszowice	Proszowice
Sławice	Książ Wielki
Sławkowice	Wieliczka
Sławno	Radom
Słupcza	Zawichost
Słupia Nowa	Jędrzejów
Smarzewice	Skała
Smoniewice	Książ Wielki
Smroków	Skała
Sobolów	Lipnica Murowana
Sobowice	Jędrzejów
Sokolina	Sokolina
Solec	Opatowiec
Sprowa	Lelów
Spytkowice	Zator
Stadniki	Wieliczka
Staniatki	Wieliczka
Stańkowa	Nowy Sącz
Stanisławice	Proszowice
Stara Wieś	Pacanów
Staw	Jasło
Stawiany	Kija
Stawiszycy	Sokolina
Stagniewice	Proszowice
Sternalice	Pożaniec
Stradlice	Witów
Stradomka	Lipnica Murowana
Strączków	Koprzywnica
Stręgorzycy	Proszowice
Stodoły	Opatów
Stojowice	Dobczyce
Strikowecz	Witów
Strożyska	Opatowiec
Stróża	Dobczyce

1	2
Stróża	Urzędów
Strzegom	Połaniec
Strzemieszyce	Nowa Góra
Stryszów	Wieliczka
Sucha	Wolbrom
Sucha	Zwoleń
Sudołek	Książ Wielki
Sulisławice	Skala
Sułkowie	Skala
Sułków	Wieliczka
Sułoszowa	Skala
Sułów	Urzędów
Surówka	Wieliczka
Swojczany	Skala
Swoszowice	Kraków
Szalowa	Bobowa
Szaniec	Kije
Szarbia	Sokolina
Szarbków	Kije
Szczeglice	Połaniec
Szczęgło	Kunów
Szczepanowice	Biecz
Szczepanowice	Książ Wielki
Szczepanowice	Skala
Szczepanów	Urzędów
Szczepanów	Wojnicz
Szczurowa	Wojnicz
Szczyglice	Nowa Góra
Szczygłów	Wieliczka
Szczybiec	Kije
Szczytniki	Opatowiec
Szczytniki	Proszowice
Szczytniki	Wieliczka
Szerzawy	Bodzentyn
Szewna	Kunów
Szpica	Rudnik
Szreniawa	Skala
Szwanthowa Wola	Kunów
Szworszowice	Połaniec
Szyce	Skala
Szymanowice Dolne	Połaniec
Szymanowice Górne	Połaniec
Syrokomla	Solec
Sciejowice	Skawina
Śladków	Kije
Śladów	Książ Wielki
Śledziowice	Wieliczka
Ślęcin	Jędrzejów
Śmiechowice	Koprzywnica
Śmierdząca	Nowa Góra
Śmierdzina	Połaniec

1	2
Sniadka	Bodzentyn
Swiaszkowice	Kunów
Świątniki	Koprzywnica
Świerże	Zwoleń
Święcica	Koprzywnica
Święcica	Książ Wielki
Święciechów	Urzędów
Świętomarz	Bodzentyn
Świnarsko	Nowy Sącz
<i>Taberna ante...</i>	Proszowice
<i>Taberna Bolechowska</i>	Wieliczka
<i>Taberna et thelonium</i>	Lipnica Murowana
<i>Taberna in Magno Sale</i>	Wieliczka
<i>Taberna Stanzonis</i>	Wieliczka
<i>Taberna Turck</i>	Lipnica Murowana
Taczów	Radom
Tarnawa	Dobczyce
Tarnawa	Jędrzejów
Tarnawa	Skała
Tarnowiec	Tarnów
Tczów	Zwoleń
Tczyca	Skała
Tempoczków	Sokolina
Tomaszowice	Skała
Tonie	Skała
Topola	Skała
Topola	Sokolina
Trątnowice	Skała
Trojanowice	Skała
Tropie	Strzyżów
Tropiszów	Proszowice
Trzciana	Lipnica Murowana
Trzcieniec	Jędrzejów
Trzebinia	Nowa Góra
Trzebisławice	Koprzywnica
Trzebol	Skawina
Trzeszków	Kunów
Trzyciąż	Skała
Tuchołów	Książ Wielki
Tuklęcz	Pacanów
Tur	Jędrzejów
Turbia	Rudnik
Tursko Wielkie	Koprzywnica
Tuszów	Mielec
Tworkowa	Lipnica Murowana
Tychów	Kunów
Tylmanowa	Nowy Targ
Tymowa	Lipnica Murowana
Tyniec	Skawina

1	2
U	
Ublinek	Połaniec
Udorz	Wolbrom
Ujanowice	Nowy Sącz
Ujazd	Wojnicz
Umianowice	Kije
Umieszcz	Jasło
Uniejów	Skała
Urzuthy	Opatowiec
Usarzów	Połaniec
W	
Walenczów	Lelów
Wareżyn	Bytom
Warzyce	Jasło
Wawrowice	Kije
Wawrzyszew	Radom
Wawrzyszewska Wola	Radom
Wąsosze	Lelów
Wąsów	Proszowice
Wełecz	Kije
Wełnin	Opatowiec
Węgrzce	Połaniec
Węgrzce	Proszowice
Węgrzce	Wieliczka
Węgrzynowice	Proszowice
Więzownica	Połaniec
Widuchowa	Kije
Wielka Wieś	Skała
Wielka Wieś	Wojnicz
Wielmoża	Skała
Wielogóra	Koprzywnica
Wieniec	Skała
Wieruszycze	Lipnica Murowana
Wierzbica	Radom
Wierzbica	Wolbrom
Wierzbka	Połaniec
Wierzbno	Proszowice
Wierzchowice	Skała
Więckowice	Skała
Wiktorowice	Proszowice
Wilczkowice	Proszowice
Wilczkowice	Zwoleń
Wilczyce	Proszowice
Wilkowiecko	Lelów
Wilków	Kazimierz
Wilków	Proszowice
Winiary	Dobczyce
Winiary	Kije
Winiary	Książ Wielki
Winiary	Opatowiec
Winiary	Wieliczka
Winiary	Zawichost

1	2
Wiory	Kunów
Wiśniowa	Dobczyce
Witkowice	Skała
Witkowice	Wieliczka
Witosławice	Kunów
Witoszyn	Kazimierz
Witowice	Książ Wielki
Włosiennica	Oświęcim
Włosnowice	Opatowiec
Włostów	Połaniec
Wojciechowice	Opatów
Wojciechów	Witów
Wokowice	Wojnicz
Wola	Nowa Góra
Wola	Kije
Wola Biechowska	Pacanów
Wola Dobranowska	Wieliczka
Wola Drwińska	Witów
Wola Duchacka	Kraków
Wola Justowska	Kraków
Wola Klasztorna	Zwoleń
Wola Luborzycza	Proszowice
Wola Radłowska	Wojnicz
Wola Radziemska	Książ Wielki
Wola Solecka	Solec
Wola Szczygiełkowa	Bodzentyn
Wola Więclawska	Proszowice
Wola Zaharyaszowska	Skała
Wolica	Lelów
Wolwanowice	Witów
Wolya	Jędrzejów
Wolya	Książ Wielki
Wolya Lowynyczka	Połaniec
Wólka Tanewska	Rudnik
Wręczycza	Lelów
Wrocieryż	Jędrzejów
Wroniec	Proszowice
Wronin	Proszowice
Wronowice	Nowy Sącz
Wróblowa	Pilzno
Wróblowice	Wojnicz
Wrózeniec	Proszowice
Wszachów	Bodzentyn
Wzdół	Bodzentyn
Wyciąże	Proszowice
Wyehecza	Koprzywnica
Wyrznie	Strzyżów
Wysoczki	Połaniec
Wysoczki Duże	Połaniec
Wysoczki Małe	Połaniec
Wysoka	Strzyżów
Wysokie	Połaniec
Wywła	Lelów

1	2
Zabawa	Wieliczka
Zabierzów	Kraków
Zabłocie	Wieliczka
Zabrzeź	Nowy Sącz
Zadrożę	Skala
Zagajów	Opatowiec
Zagdańsko	Bodzentyn
Zagorzany	Biecz
Zagorze	Wieliczka
Zagorzycze	Połaniec
Zagość	Kije
Zagórze	Pilzno
Zagórzycze	Książ Wielki
Zakrzowiec	Wieliczka
Zakrzów	Jędrzejów
Zakrzów	Połaniec
Zakrzów	Radom
Zakrzów	Sokolina
Zakrzów	Urzędów
Zakrzów	Wieliczka
Zalesice	Lelów
Zalesice	Radom
Zalesie	Zwoleń
Zaleszany	Rudnik
Zankowa Wola	Bodzentyn
Zastów	Proszowice
Zaszlonie	Nowy Sącz
Zawada	Kunów
Zawada	Lipnica Murowana
Zawadka	Strzyżów
Zawidza	Koprzywnica
Ząbkowice	Nowa Góra
Zbigały	Książ Wielki
Zbik	Nowa Góra
Zbikowice	Nowy Sącz
Zborowice	Bobowa
Zborówek	Pacanów
Zbylutka	Bodzentyn
Zdanów	Połaniec
Zdonia	Wojnicz
Zdroheć	Wojnicz
Zdzieci	Połaniec
Zemborzyce	Chodel
Zestawice	Proszowice
Zielenice	Książ Wielki
Zielonki	Skala
Zielonki Królewskie	Skala
Zimna Woda	Połaniec
Złotniki	Proszowice
Zochcin	Opatów
Zrecze	Kije
Zrembice	Lelów

1	2
Zwierzyniec Zwola Zwola Sarnina	Kraków Wieliczka Kunów
	2
Żarnowica Żelków Żerkowice Żerniki Żniąca Żórawice Żórawice Żydów Żydów	Skala Skala Proszowice Bodzentyn Nowy Sącz Koprzywnica Koprzywnica Kije Proszowice
	X
Kyaszczce Kany	Kazimierz Opatowiec
	V
Vischowa	Skala

Powyższy spis, obejmuje wszystkie wsie z karczmami, także te, które na mapie nie zostały umieszczone. (Wyjątek stanowią wsie bez ustalonej przynależności dekanalnej). Osobny wykaz wsi nie zamieszczonych na mapie zamieszczamy w Aneksie III.

III. Wykaz wsi nie umieszczonych na mapie

Nazwa wsi	Dekanat
1	2
Bogusławice	Zwoleń
Chothowicze	Nowa Góra
Dolany	Pacanów
Doły	Połaniec
Dwikozy	Sokolina
Dziewyanthle	Miechocin
Gałużowice	Miechocin
Garbów	Sokolina
Gołębiów	Radom
Karoy	Kije
Kłyszów	Miechocin
Komorzyn	Urzędów
Łęg	Urzędów
Miechowice	Książ Wielki
Mlogolicze	Sokolina
Mszczysław	Chodel
Opatkowice	Wojnicz
Ostrów	Urzędów
Pękosławice	Kunów
Pieczonogi	Skała
Pozowice	Nowa Droga
Prochna	Strzyżów
Przedmoszczany	Książ Wielki
Przelank	Rudnik
Pyczkowycze	Chodel
Rambierthów	Zwoleń
Rosławice	Tarnów
Rybitwy	Urzędów
Starawieś	Pacanów
Sławkowice	Wieliczka
Szczepanów	Urzędów
Szwanthowa Wola	Kunów
Smierząca	Nowa Góra
<i>Taberna in Magno...</i>	Wieliczka
Ublinek	Połaniec
Wola	Nowa Góra
Wola Biechowska	Pacanów
Wolica	Lelów
Wolya	Jędrzejów
Wolya Lowynyczska	Połaniec
Wyehecze	Koprzywnica
Wysokie	Połaniec
Zakrzów	Jędrzejów
Zaszłonye	Nowy Sącz
Zawada	Kunów
Zielonki Królewskie	Skała
Zwolya	Wieliczka

1	2
Xyazicze Vischowa	Kazimierz Skała

Na mapie nie zostały również umieszczone wsie bez określonej przynależności dekanalnej (patrz: Aneks I)

IV. Alfabetyczny spis wsi leżących poza granicami diecezji krakowskiej
(z uwzględnieniem przynależności dekanalnej)

Nazwa wsi	Dekanat
1	2
Bielowice	Opoczno
Brody	Skrzynno
Brzeźno	Warta
Brzózka	Opoczno
Czykarczów	Brzeźnica
Czyżemin	Tuszyn
Daleszowice	Żarnów
Dąbrowa	Opoczno
Dłutów	Tuszyn
Dobroń	Szadek
Dibałtów	Skrzynno
Fanisławice	Małogoszcz
Gajęcice	Brzeźnica
Gościszowice	Skrzynno
Gutów	Przytyk
Kaszów	Przytyk
Komorniki	Przytyk
Końskie	Skrzynno
Kotuszów	Opoczno
Kozłów	Małogoszcz
Krassów	Kurzelów
Kruszewice	Opoczno
Lasochów	Małogoszcz
Libiszów	Opoczno
Lipa	Żarnów
Lisów Pierwsze	Przytyk
Lisów Trzecie	Przytyk
Lubochnia	Rawa Mazowiecka
Łączkowie	Kurzelów
Mikołajewice	Lutomiersk
Mnin	Małogoszcz
Modliszewice	Skrzynno
Mroczków	Opoczno
Mykanów	Brzeźnica
Parczów	Żarnów

1	2
Petrykozy	Lutomiersk
Pierschnie	Przytyk
Potworów	Skrzynno
Psary	Opoczno
Radzice	Opoczno
Rzeczyca	Rawa Mazowiecka
Sędów	Skrzynno
Sielce	Skrzynno
Sierosławice	Skrzynno
Skape	Żarnów
Skronina	Skrzynno
Skórkowice	Skrzynno
Skórnica	Żarnów
Sławno	Opoczno
Sokołów	Skrzynno
Stanowiska	Małogoszcz
Stawowice	Żarnów
Szadkowice	Opoczno
Szkrzyszów	Skrzynno
Szukcin	Żarnów
Szukcka Wola	Żarnów
Świątniki	Lutomiersk
Świerczyna	Opoczno
Trembaczów	Brzeźnica
Wagłany	Żarnów
Wilczyce	Przytyk
Wola Daleszowska	Żarnów
Wola Rakowa	Tuszyn
Wójcin	Opoczno
Wyszynka	Brzeźnica
Zawada	Przytyk
Żarnów	Żarnów
Żytowice	Lutomiersk

V. Wykaz wsi nie umieszczonych na mapie

Nazwa wsi	Dekanat
1	2
Brądy	Skrzynno
Brzeźno	Warta
Dzibałtów	Skrzynno
Gościszowice	Skrzynno
Komorniki	Przytyk
Mroczków	Opoczno
Sielce	Skrzynno
Skronina	Skrzynno
Wilczyce	Przytyk
Wyszynka	Brzeźnica
Zawada	Przytyk

DAS NETZ DER DORFSCHENKEN IN KLEINPOLEN
NACH JAN DŁUGOSZ *LIBER BENEFICIORUM DIOECESIS CRACOVIENSIS*

Z u s a m m e n f a s s u n g

In unserer Arbeit befassen wir uns mit der Institution der Dorfschenke im Mittelalter auf dem Gebiet der Krakauer Diözese. Am meisten interessieren uns die Probleme der zahlenmässigen Stärke, der Eigentumsstruktur und der territorialen Verteilung. Als Hauptquelle bei der Lösung dieser Fragen dient uns Jan Długosz's *liber beneficiorum diocesis Cracoviensis* aus der zweiten Hälfte des 15. Jahrhunderts. Diese Quelle enthält Informationen über die Ausstattung unterschiedlicher kirchlicher Institutionen und Geistlicher.

Auf der Basis der unserer Quelle entnommenen Angaben konnten wir feststellen, dass es in der zweiten Hälfte des 15. Jahrhunderts auf dem Gebiet der Krakauer Diözese 1126 Dörfer mit Schenken gab. Die Gesamtzahl der Siedlungen zu diesem Zeitpunkt wird auf etwa 5000 geschätzt. Davon erwähnt Długosz in seiner Quelle 3660 Siedlungen, was 73% aller damals existierenden Ortschaften ausmacht. Auf der Basis der in unserer Quelle erwähnten Angaben (3660) stellen wir fest, dass die Siedlungen mit Dorfschenken 30% aller auf dem Gebiet der Diözese liegenden Siedlungen ausmachen.

Da es uns für 26 Dörfer nicht gelang, die Zahl der Dorfschenken festzustellen, berücksichtigen wir also 1100 Dörfer, in denen sich 1910 Dorfschenken befanden. Aus diesen Zahlen ergibt sich, dass sich in jedem Dorf zumindest eine Schenke befand, in einigen sogar mehr als eine. Mit einer Schenke haben wir 692 Dörfer, was 62,9% aller Dörfer mit Schenken auf dem Gebiet der Diözese ausmacht. Dörfer mit zwei Schenken haben wir 244, d.h. 22,18% aller, Dörfer mit drei Schenken 93, d.h. 8,45%. Wir haben auch Dörfer mit vier Schenken, und zwar 33, d.h. 3% aller Dörfer. In vereinzelten Fällen gibt es Dörfer, wo 10, 11, 13, 20, 21 oder sogar 37 Schenken bestanden.

Von den 1910 Dorfschenken konnten wir in 88 Fällen nicht den Eigentümer feststellen. Deshalb berücksichtigten wir in unseren Betrachtungen über die Eigentumsstruktur nur 1822 Dorfschenken. Die meisten davon waren Eigentum von Laien. Diese stellen 60,5% aller Schenken dar. Etwa 40% aller Schenken waren kirchliches Eigentum.

Unter den Dorfschenken gab es drei Eigentumstypen: die Adelsschenken, die königlichen und die Schulzenschenken. Am zahlreichsten waren die Adelsschenken, wovon es 851 (77,15%) gab. Die königlichen und die Schulzenschenken stellten 152 (17,78%) bzw. 100 (9,06%) aller weltlichen Schenken dar.

Fast um die Hälfte weniger zählte die Gruppe der Dorfschenken, die kirchliches Eigentum waren. Hierzu gehören als grösste Gruppe die Klosterschenken, von denen es 366 gab (50,90% aller kirchlichen Schenken), danach kommen die bischöflichen mit 142 (19,74%), die Pfarrschenken mit 117 (16,27%) und die Domkapitelschenken mit 94 (13,07%). Bemerkenswert ist das entschiedene Überwiegen der Klosterschenken.

Auf dem von uns untersuchten Gebiet waren die Schenken sehr ungleichmässig verteilt. Wir stellen fest, dass die meisten Orte mit Dorfschenken im Südwestteil der Diözese lagen, und zwar in den Dechanaten Kraków, Proszowice und Wieliczka, wo eine Schenke auf weniger als 10 km² kommt, während es in den Ostgebieten und nahe der Grenzen viel weniger Orte mit Schenken gab.

Wenn wir die Verteilung der Dörfer mit Schenken und das Netz der Handelswege sowie das Flüßennetz miteinander vergleichen, sehen wir einen engen Zusammenhang. Das ist verständlich, wenn wir an die verschiedenartigen Funktionen der Dorfschenken im Mittelalter denken, die u.a. als Gasthäuser und Übernachtungsstätten sowie als Einnahmepunkte für den Transportzoll dienten.

Auf dem Gebiet eines Dechanates (Proszowice) haben wir ausserdem Sondierungsuntersuchungen darüber durchgeführt, was für ein Zusammenhang zwischen der Schenke und den anderen Elementen des Dorflebens bestand. Einen solchen

Zusammenhang konstatierten wir zwischen der Dorfschenke und der Mühle, der Hufenzahl und dem Pfarrcharakter des Ortes. Um jedoch die richtigen Schlussfolgerungen daraus ziehen zu können, müssten diese Untersuchungen auf einem grösseren Territorium durchgeführt werden, z.B. auf dem Gebiet der ganzen Diözese.